

2022

Freizeiterlebnis mit Bus und Zug

VRT-Entdeckerfahrplan

Eure Freizeitziele an den schönsten Strecken im VRT



Übersicht Freizeitstrecken im VRT 3

Euer Verkehrsverbund Region Trier 4

Tickets zu Zielen außerhalb des VRT-Gebiets 8

Region Mosel 10

	Moselstrecke zwischen Trier und Cochem/Koblenz	10
	Obermoselstrecke zwischen Trier und Palzem/Metz	14
	Mosel-Syretal-Strecke zwischen Trier und Luxemburg	18
	Moselweinstrecke zwischen Bullay und Traben-Trarbach	22
	zwischen Trier und Schweich – Linie 22	26
	zwischen Trier und Neumagen-Dhron – Linie 220	30
	zwischen Neumagen-Dhron und Bernkastel-Kues – Linie 330	32
	zwischen Bernkastel-Kues und Traben-Trarbach – Linien 360 / 361	36
	RadBusse an der Mosel – Linien 333 / 220 / 330 / 360	40

Region Eifel 44

	zwischen Trier und Irrel – Linien 420 / 260	44
	zwischen Trier, Bitburg und Prüm – Linien 400 / 201	48
	zwischen Gerolstein, Prüm, Clervaux und St. Vith – Linien 460 / 465	52
	zwischen Gerolstein und Cochem – Linien 700 / 777	56
	zwischen Daun und Bernkastel-Kues – Linien 300 / 351 / 555 / 560	60
	RadBusse in der Eifel – Linien 300 / 777 / 555 / 351	70

Region Saar-Hunsrück 72

	auf der Saarstrecke zwischen Trier und Taben/Saarbrücken	72
	zwischen Trier, Waldrach und Morscheid – Linien 30 / 86	76
	zwischen Trier, Thalfang und Erbeskopf – Linie 328	80
	zwischen Trier und Hermeskeil – Linien 200 / 222	82
	zwischen Saarburg und Konz – Linie 290	86

RadBusse im VRT 90

Besondere Hinweise

Fahrplandaten: Die hier abgebildeten Fahrpläne sind zum Teil nur Auszüge aus den VRT-Fahrplänen. Weitere Fahrplaninfos gibt es im Internet unter www.vrt-info.de, in der VRT-App oder bei den Verkehrsunternehmen im VRT. Änderungen vorbehalten.

Feiertage: Die in den Fahrplänen angegebenen Sonntagsfahrzeiten gelten auch an gesetzlichen Feiertagen in Rheinland-Pfalz. Die Schulferien 2022 sind an Ostern vom 13. bis zum 22. April, im Sommer vom 25. Juli bis zum 2. September und im Herbst vom 17. bis zum 31. Oktober.

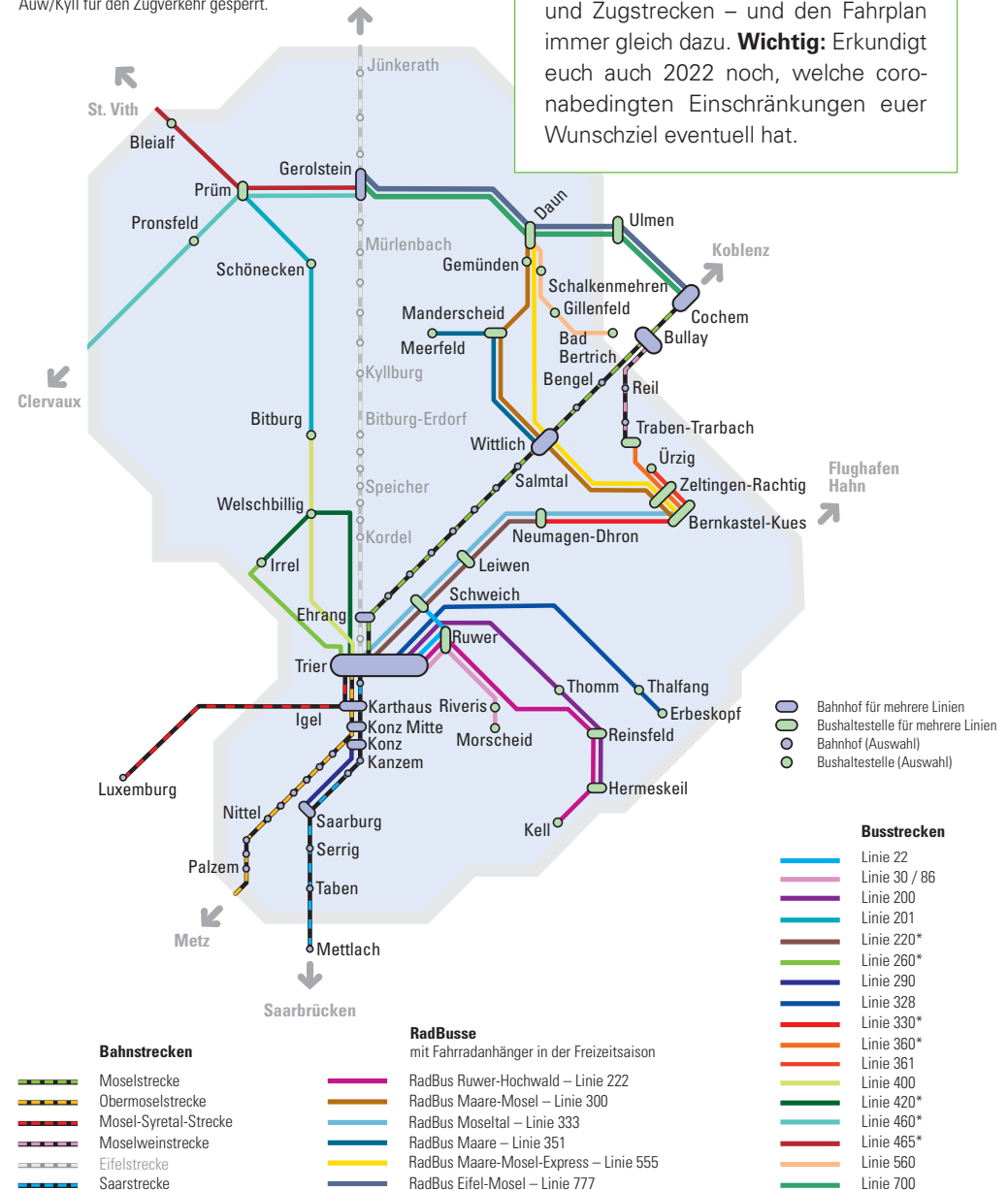
Impressum

Herausgeber: Verkehrsverbund Region Trier GmbH, Deworastraße 1, 54290 Trier
Gestaltung: zuk. AG, Trier **Druck:** Parzeller print & media GmbH & Co. KG, Fulda
Redaktion: Karin Besel und Felix Klormann (VRT)
 Alle Angaben in dieser Broschüre ohne Gewähr.

Eure Erlebnisstrecken

VRT-Entdeckerfahrplan heißt: Auf den folgenden Seiten findet ihr die schönsten Freizeitziele entlang dieser Bus- und Zugstrecken – und den Fahrplan immer gleich dazu. **Wichtig:** Erkundigt euch auch 2022 noch, welche coronabedingten Einschränkungen euer Wunschziel eventuell hat.

Die Eifelstrecke zwischen Trier-Ehrang und Köln bleibt aufgrund der Flutschäden aus dem Sommer 2021 voraussichtlich bis Ende 2022 ab Auw/Kyll für den Zugverkehr gesperrt.



* Busse mit Heckgepäckträger für Fahrräder in der Freizeitsaison

Wir sind euer Mobilitätsmacher in der Region

Egal, ob ihr als Entdeckerinnen und Entdecker in der Freizeit unterwegs seid, zur Arbeit oder zu Erledigungen fahrt: Der VRT gestaltet die moderne Mobilität mit Bussen und Zügen, die euch dabei flexibel macht. Wir planen und beauftragen die Buslinien, stimmen sie auf das Zugangebot ab, entwickeln Tickets für euren speziellen Bedarf, überwachen die Qualität und sind euer zentraler Ansprechpartner. Viel Spaß beim Entdecken!



Schon gewusst? Immer, wenn ihr in der Region Trier zwischen Eifel, Hunsrück, Mosel, Saar, Sauer und Ruwer in einen Bus oder Zug steigt, fahrt ihr VRT. Und jedes Ticket gilt in allen Bussen und Zügen.



Ihr habt Fragen rund um die Nutzung von Bussen und Zügen in der Region? Dann schreibt uns – wir helfen gerne!

► www.vrt-info.de/kontakt

Ein Tag – ein Ticket!

Freizeit genießen mit den günstigen VRT-TagesTickets

Mit den VRT-TagesTickets könnt ihr einen Tag lang alle Busse und Züge im VRT-Gebiet nutzen, so oft ihr wollt. Ab Preisstufe 5 lohnen sie sich sogar schon, wenn ihr nur hin und zurück fahrt. Und in Preisstufe 10 gelten sie für das gesamte VRT-Gebiet – sogar bis Luxemburg. Die idealen Begleiter für eure Ausflüge!

TagesTicket Single

- für 1 Person
- gilt einen Tag lang bis Betriebsschluss
- für beliebig viele Fahrten in allen Bussen und Zügen (RE, RB)
- ganztags gültig
- übertragbar

TagesTicket Gruppe

- für bis zu 5 Personen (1 Tier = 1 Person)
- gilt einen Tag lang bis Betriebsschluss
- für beliebig viele Fahrten in allen Bussen und Zügen (RE, RB)
- montags bis freitags ab 9 Uhr
- an Wochenenden und Feiertagen auch schon vor 9 Uhr

EinzelTicket

- für 1 Person
- für eine Fahrt auf der gewählten Strecke inkl. Umsteigen; Rundfahrten und Umwege sind nicht erlaubt
- für alle Busse und Züge (RE, RB)
- auch als EinzelTicket ermäßigt für Kinder zwischen 6 und einschließlich 14 Jahren, EinzelTicket SparKarte und EinzelTicket BahnCard

Unsere Spartipps:

- Das TagesTicket Gruppe lohnt sich auch schon ab 2 Personen.
- Wenn ihr am selben Tag hin und zurück fahrt, ist ein TagesTicket Single ab Preisstufe 5 immer günstiger als zwei EinzelTickets.
- Mehr-Drin-Donnerstag: An allen Donnerstagen in rheinland-pfälzischen Ferien gilt das TagesTicket Single wie ein TagesTicket Gruppe für 5 Personen und auch schon vor 9 Uhr.
- Kinder unter 6 Jahren sind im VRT kostenfrei unterwegs!



Hier bekommt ihr eure Tickets

Im Bus, am Automaten oder online

- direkt im Bus
- alle EinzelTickets, TagesTickets und das 4-FahrtenTicket für die Stadt Trier auch online als praktische VRT-HandyTickets in der VRT App direkt aufs Smartphone – Infos und Erklärfilm: www.vrt-info.de/handyticket
- in der App DB Navigator
- an den Ticketautomaten der Deutschen Bahn AG
- an den Ticketverkaufsstellen im VRT
- an Automaten, Verkaufsstellen und online auch Verkauf im Voraus

Preisstufe	TagesTicket Single	TagesTicket Gruppe	EinzelTicket	EinzelTicket SparKarte/ BahnCard
1	6,10	11,60	2,20	1,70
2	8,00	13,30	3,10	2,40
3	9,50	15,90	4,20	3,20
4	11,00	18,30	5,20	3,90
5	12,40	20,70	6,40	4,80
6	14,60	22,60	7,90	6,00
7	17,10	23,30	9,20	6,90
8	19,30	24,40	10,60	8,00
9	21,60	25,60	12,40	9,30
10 (Netz)	22,90*	26,60*	13,30	10,00

Es gelten die Tarifbestimmungen und Beförderungsbedingungen des VRT. Gültig ab 1.1.2022; alle Preise in Euro.

*Netzticket: gilt fürs ganze VRT-Netz.



Für 9 Euro 1 Jahr bis zu 25 % auf jedes EinzelTicket sparen!

Das lohnt sich auch für die Freizeit: Mit der günstigen VRT-SparKarte für einmalig 9 Euro könnt ihr ein ganzes Jahr lang statt des EinzelTickets das um bis zu 25% günstigere EinzelTicket SparKarte kaufen. Ganz egal, wo ihr fahrt. Kauft euer EinzelTicket SparKarte für die entsprechende Strecke einfach im Bus, am Automaten oder als VRT-HandyTicket in der VRT-App und zeigt es beim Einsteigen zusammen mit eurer VRT-SparKarte.

► **Infos und Bestellung:** www.vrt-info.de/vrt-sparkarte

Tickets zu Zielen außerhalb des VRT-Gebiets

Durch ganz Rheinland-Pfalz und ins Saarland mit dem **Rheinland-Pfalz-Ticket**

- für bis zu 5 Personen (1 Tier = 1 Person)
- gilt einen Tag lang bis 3 Uhr des Folgetags in ganz Rheinland-Pfalz und im Saarland
- für beliebig viele Fahrten in allen Zügen (RE, RB) und fast allen Bussen
- montags bis freitags ab 9 Uhr
- an Wochenenden und Feiertagen vor 9 Uhr (auch am 15. August)
- erste Person 25 Euro, jede weitere Person 6 Euro (an Verkaufsstellen plus 2 Euro Serviceaufschlag pro Ticket)

Nach **Luxemburg**

Im Großherzogtum Luxemburg ist die Nutzung aller Bus-, Zug- und Tramlinien kostenlos. Deshalb kauft ihr für eure Ausflugsfahrten je nach Strecke einfach ein Ticket in die Tarifzonen Wasserbillig (Zone 915 Wasserbillig-LUX) oder in die Tarifzone Clervaux (Zone 954 Clervaux-LUX) und könnt von dort dann kostenlos zu jedem Ziel in Luxemburg weiterfahren. Oder ihr nutzt das Rheinland-Pfalz-Ticket+Lux.



Grund Luxembourg City



Schnell zum richtigen Ticket mit dem VRT-Ticketberater

Der VRT-Ticketberater unter www.vrt-info.de im Menüpunkt Tickets führt euch online in wenigen Abfrageschritten zum passenden Ticket für euren Ausflug – und zeigt auch gleich, was es kostet – und welches Ticket am günstigsten ist. Probiert es aus!

► www.vrt-info.de/ticketberater

Mobil bestens informiert



VRT-App

Euer direkter Zugriff auf die VRT-Fahrplanauskunft mit vielen praktischen Extras und der Kauffunktion für HandyTickets – kostenlos für alle Smartphone-Arten unter **VRT Fahrplan** im App Store oder bei Google Play.



Twitter

Automatisch alle aktuellen Informationen und Verkehrsmeldungen direkt auf euer Handy – einfach **VRTInfo** suchen und folgen.



Facebook

Aktuelle Infos, Ausflugs- und Veranstaltungstipps aus der VRT-Region – **VRTInfo** liken und los gehts !



Instagram

Tolle Einblicke und Inspirationen für eure Freizeit unter **VRTInfo**.





© TTM, Christian Millen

Hauptmarkt in Trier

Reise durch die Zeit

Unterwegs auf der Moselstrecke zwischen Trier und Cochem

Enge Flussschleifen, steile Weinhänge und traumhafte Weindörfer erwarten euch entlang der Moselstrecke zwischen Trier und Cochem.

Vor allem ein Besuch in **Trier** ist wie eine Reise in die Vergangenheit: Entdeckt die berühmte Porta Nigra – das größte Stadttor der römischen Welt –, den Trierer Dom und die gewaltige Konstantin-Basilika. Besonders interessant sind auch das römische Amphitheater und die antiken Kaiserthermen mit ihren unterirdischen Gängen, die man auch in einer spannenden Erlebnisführung erkunden kann. Fragt in der Tourist-Information Trier danach. Wer es aktueller mag, kommt im Spielzeugmuseum an der Steipe und im modern gestalteten Museum Karl-Marx-Haus voll auf seine Kosten – oder geht in den belebten Straßen der Fußgängerzone shoppen.

In **Wittlich**, der ehemaligen Sommerresidenz der Trierer Kurfürsten, könnt ihr die Markuskirche, den historischen Marktplatz, das Alte Rathaus – Städtische Galerie für moderne Kunst – und die Synagoge entdecken, in deren Nebengebäude eine Ausstellung die Geschichte der jüdischen Gemeinde der Stadt erzählt. Wittlich ist auch ein idealer Einstieg in den **Maare-Mosel-Radweg**, den Salm-Radweg oder den Radweg Wittlicher Senke. Wer möchte, kann vom Hauptbahnhof aus mit der Buslinie 300 die Vulkaneifel erkunden.

Bei **Pünderich** stößt die Moselstrecke ins steile Rebental der Mittelmosel. Wer es

romantisch mag, kann hier aussteigen, am Fluss spazieren, ein Picknick machen oder die **Moselweinbahn** nach Traben-Trarbach nehmen. Unterwegs passiert ihr dann mit dem längsten Hangviadukt einer Eisenbahnstrecke in Deutschland und der Doppelstockbrücke bei **Bullay** zwei weitere Highlights der Moselstrecke.

Steile Rebhänge und traumhafte Weindörfer

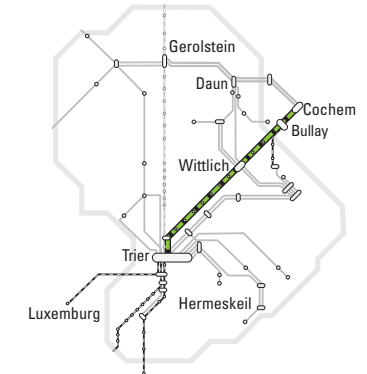
© Antoon Gadot
www.moselbild.de

Burg Cochem

Cochem schließlich ist wie eine lebendig gewordene Postkarte: unten die Mosel, hoch oben auf einem markanten Kegel über der Stadt die gewaltige Reichsburg. Dazwischen liegt die historische Altstadt mit ihrem schönen Marktplatz, alten Häusern, Cafés, Weinstuben und der Moselpromenade, von der aus regelmäßig **Moselrundfahrten** angeboten werden. Der Aufstieg zur Burg lohnt alleine schon wegen des wunderbaren Panoramas, und auch eine Burgführung sollte man unbedingt mitmachen.

Moselstrecke

RE1/RE11/RB81



Weitere Informationen:

► Tourist-Information Trier

Tel. 06 51/97 80 80 · www.trier-info.de

► Tourist Information Wittlich Stadt & Land

Tel. 0 65 71/14 66 24 · www.wittlicherland.de

► Tourist-Information Ferienland Cochem

Tel. 0 26 71/60 04 0
www.ferienland-cochem.de

Nicht verpassen: der Untergang Roms

Vom 25. Juni bis 27. November zeigen die Trierer Museen die große Landesausstellung „Der Untergang des Römischen Reiches“ mit spannenden Exponaten internationaler Leihgeber.

► Infos:

www.untergang-rom-ausstellung.de

RE1/RE11/RB81	Montag bis Sonntag/Feiertage																																		
	RE1	RE1	RB81	RE1	RB81	RE1	RB81	RE1	RB81	RE1	RB81	RE1	RB81	RE1	RB81	RE1	RB81	RE1	RB81	RE1	RB81	RE1	RB81	RE1	RB81	RE1	RB81	RE1	RB81	RE1	RB81	RE1	RB81		
Hinweise	K																																		B
Trier Hauptbahnhof	07:10	08:31	08:41	09:31	09:41	10:31	10:41	11:31	11:41	12:31	12:41	13:31	13:41	14:31		14:41	15:31	15:41	16:31	16:41	17:31	17:41	18:31	18:41	19:31	19:41	20:31	20:41	21:31	21:41	22:31	23:16	23:31		
Pfalzel		-	08:45	-	09:45	-	10:45	-	11:45	-	12:45	-	13:45	-		14:45	-	15:45	-	16:45	-	17:45	-	18:45	-	19:45	-	20:45	-	21:45	-	23:21	-		
Ehrang Bahnhof		-	08:48	-	09:48	-	10:48	-	11:48	-	12:48	-	13:48	-		14:48	-	15:48	-	16:48	-	17:48	-	18:48	-	19:48	-	20:48	-	21:48	-	23:24	-		
Ehrang Ort		-	08:50	-	09:50	-	10:50	-	11:50	-	12:50	-	13:50	-		14:50	-	15:50	-	16:50	-	17:50	-	18:50	-	19:50	-	20:50	-	21:50	-	23:26	-		
Quint		-	08:53	-	09:53	-	10:53	-	11:53	-	12:53	-	13:53	-		14:53	-	15:53	-	16:53	-	17:53	-	18:53	-	19:54	-	20:53	-	21:53	-	23:29	-		
Schweich	07:21	08:42	08:56	09:42	09:56	10:42	10:56	11:42	11:56	12:42	12:56	13:42	13:56	14:42		14:56	15:42	15:56	16:42	16:56	17:42	17:56	18:42	18:56	19:42	19:57	20:42	20:56	21:42	21:56	22:42	23:32	23:42		
Föhren		-	09:00	-	10:00	-	11:00	-	12:00	-	13:00	-	14:00	-		15:00	-	16:00	-	17:00	-	18:00	-	19:00	-	20:01	-	21:00	-	22:00	-	23:36	-		
Hetzerath		-	09:03	-	10:03	-	11:03	-	12:03	-	13:03	-	14:03	-		15:03	-	16:03	-	17:03	-	18:03	-	19:03	-	20:04	-	21:03	-	22:03	-	23:39	-		
Sehlem		-	09:07	-	10:07	-	11:07	-	12:07	-	13:07	-	14:07	-		15:07	-	16:07	-	17:07	-	18:07	-	19:07	-	20:08	-	21:07	-	22:07	-	23:42	-		
Salmatal		-	09:10	-	10:10	-	11:10	-	12:10	-	13:10	-	14:10	-		15:10	-	16:10	-	17:10	-	18:10	-	19:10	-	20:11	-	21:10	-	22:10	-	23:45	-		
Wittlich Hauptbahnhof	07:36	08:56	09:18	09:56	10:18	10:56	11:18	11:56	12:18	12:56	13:18	13:56	14:18	14:56		15:18	15:56	16:18	16:56	17:18	17:56	18:18	18:56	19:18	19:56	20:17	20:56	21:18	21:56	22:18	22:56	00:00	23:56		
Ürzig		-	09:22	-	10:22	-	11:22	-	12:22	-	13:22	-	14:21	-		15:22	-	16:22	-	17:22	-	18:22	-	19:22	-	20:21	-	21:22	-	22:22	-	00:05	-		
Bengel		-	09:26	-	10:26	-	11:26	-	12:26	-	13:26	-	14:25	-		15:26	-	16:26	-	17:26	-	18:26	-	19:26	-	20:25	-	21:26	-	22:26	-	00:09	-		
Bullay Umwelt-Bahnhof*	07:49	09:09	09:33	10:09	10:33	11:09	11:33	12:09	12:33	13:09	13:33	14:09	14:33	15:09		15:33	16:09	16:33	17:09	17:33	18:09	18:33	19:09	19:33	20:09	20:32	21:09	21:33	22:09	22:33	23:09	00:16	00:09		
Cochem*	07:58	09:18	09:44	10:18	10:44	11:18	11:44	12:18	12:44	13:18	13:44	14:18	14:44	15:18		15:44	16:18	16:44	17:18	17:44	18:18	18:44	19:18	19:44	20:18	20:44	21:18	21:44	22:18	22:44	23:18	00:29	00:18		
Treis-Karden*	08:06	09:26	09:54	10:26	10:54	11:26	11:54	12:26	12:54	13:26	13:54	14:26	14:54	15:26		15:54	16:26	16:54	17:26	17:54	18:26	18:54	19:26	19:54	20:26	20:54	21:26	21:54	22:26	22:54	23:26		00:26		
Koblenz Hauptbahnhof*	08:36	09:56	10:36	10:56	11:36	11:56	12:36	12:56	13:36	13:56	14:36	14:56	15:36	15:56		16:36	16:56	17:36	17:56	18:36	18:56	19:36	19:56	20:36	20:56	21:36	21:56	22:36	22:56	23:36	23:56		00:56		

RE1/RE11/RB81	Montag bis Sonntag/Feiertage																																			
	RE1	RB81	RE1	RB81	RE1	RB81	RE1	RB81	RE1	RB81	RE1	RB81	RE1	RB81	RE1	RB81	RE1	RB81	RE1	RB81	RE1	RB81	RE1	RB81	RE1	RB81	RE1	RB81	RE1	RB81	RE1	RB81	RE1	RB81		
Hinweise																																				
Koblenz Hauptbahnhof*	07:06	07:25	08:06	08:25	09:06	09:25	10:06	10:25	11:06	11:25	12:06	12:25	13:06	13:28		14:06	14:25	15:06	15:20	15:25	16:06	16:25	17:06	17:25	18:06	18:25	19:00	19:25	20:20	20:25	21:19	21:25	22:25			
Treis-Karden*	07:33	08:04	08:33	09:04	09:33	10:04	10:33	11:04	11:33	12:04	12:33	13:04	13:33	14:08		14:33	15:04	15:33	15:47	16:04	16:33	17:04	17:33	18:04	18:33	19:04	19:29	20:04	20:47	21:04	21:46	22:04	23:04			
Cochem*	07:41	08:15	08:41	09:15	09:41	10:15	10:41	11:15	11:41	12:15	12:41	13:15	13:41	14:19		14:41	15:15	15:41	15:55	16:15	16:41	17:15	17:41	18:15	18:41	19:15	19:38	20:15	20:55	21:15	21:54	22:15	23:15			
Bullay Umwelt-Bahnhof*	07:51	08:26	08:51	09:26	09:51	10:26	10:51	11:26	11:51	12:26	12:51	13:26	13:51	14:30		14:51	15:26	15:51	16:03	16:26	16:51	17:26	17:51	18:26	18:51	19:26	19:48	20:26	21:03	21:26	22:02	22:26	23:26			
Bengel	-	08:33	-	09:33	-	10:33	-	11:33	-	12:33	-	13:33	-	14:36		-	15:33	-	-	16:33	-	17:33	-	18:33	-	19:33	-	20:33	-	21:33	-	22:33	23:33			
Ürzig	-	08:37	-	09:37	-	10:37	-	11:37	-	12:37	-	13:37	-	14:40		-	15:37	-	-	16:37	-	17:37	-	18:37	-	19:37	-	20:37	-	21:37	-	22:37	23:37			
Wittlich Hauptbahnhof	08:03	08:42	09:03	09:42	10:03	10:42	11:03	11:42	12:03	12:42	13:03	13:42	14:03	14:45		15:03	15:42	16:03	16:16	16:42	17:03	17:42	18:03	18:42	19:03	19:42	20:01	20:42	21:15	21:42	22:15	22:42	23:42			
Salmatal	-	08:49	-	09:49	-	10:49	-	11:49	-	12:49	-	13:49	-	14:52		-	15:49	-	-	16:49	-	17:49	-	18:49	-	19:49	-	20:49	-	21:49	-	22:49	23:49			
Sehlem	-	08:52	-	09:52	-	10:52	-	11:52	-	12:52	-	13:52	-	14:55		-	15:52	-	-	16:52	-	17:52	-	18:52	-	19:52	-	20:52	-	21:52	-	22:52	23:52			
Hetzerath	-	08:55	-	09:55	-	10:55	-	11:55	-	12:55	-	13:55	-	14:58		-	15:55	-	-	16:55	-	17:55	-	18:55	-	19:55	-	20:55	-	21:55	-	22:55	23:55			
Föhren	-	08:59	-	09:59	-	10:59	-	11:59	-	12:59	-	13:59	-	15:01		-	15:59	-	-	16:59	-	17:59	-	18:59	-	19:59	-	20:59	-	21:59	-	22:29	23:59			
Schweich	08:18	09:03	09:18	10:03	10:18	11:03	11:18	12:03	12:18	13:03	13:18	14:03	14:18	15:05		15:18	16:03	16:18	16:31	17:03	17:18	18:03	18:18	19:03	19:18	20:03	20:17	21:03	21:30	22:03	22:29	23:03	00:03			
Quint	-	09:06	-	10:06	-	11:06	-	12:06	-	13:06	-	14:06	-	15:08		-	16:06	-	-	17:06	-	18:06	-	19:06	-	20:06	-	21:06	-	22:06	-	23:06	00:06			
Ehrang Ort	-	09:09	-	10:09	-	11:09	-	12:09	-	13:09	-	14:09	-	15:11		-	16:09	-	-	17:09	-	18:09	-	19:09	-	20:09	-	21:09	-	22:09	-	23:09	00:09			
Ehrang Bahnhof	-	09:11	-	10:11	-	11:11	-	12:11	-	13:11	-	14:11	-	15:13		-	16:11	-	-	17:11	-	18:11	-	19:11	-	20:11	-	21:11	-	22:11	-	23:11	00:11			
Pfalzel	-	09:14	-	10:14	-	11:14	-	12:14	-	13:14	-	14:14	-	15:16		-	16:14	-	-	17:14	-	18:14	-	19:14	-	20:14	-	21:14	-	22:14	-	23:14	00:14			
Trier Hauptbahnhof	08:30	09:19	09:30	10:19	10:30	11:19	11:30	12:19	12:30	13:19	13:30	14:19	14:30	15:22		15:30	16:19	16:30	16:42	17:19	17:30	18:19	18:30	19:19	19:30	20:19	20:30	21:19	21:41	22:19	22:40	23:19	00:19			

ERLÄUTERUNGEN:

B nur in der Nacht von Fr/Sa und Sa/So sowie an Vorfeiertagen/Feiertagen

K von/nach Köln – Düsseldorf

* Hier gelten die VRT-Tickets nicht. Informationen zum Rheinland-Pfalz-Ticket findet ihr auf S. 8.

ALLGEMEINER HINWEIS:

Zwischen Trier und Koblenz fährt der RE 1 auch als RE 11.

Fahrplanauszüge – die vollständigen Fahrpläne findet ihr unter www.vrt-info.de.



© Karin Besel

Auf den Spuren der Römer

Die Obermoselstrecke zwischen Trier und Perl

Helfanter Dom

Die Region Südliche Weinmosel zwischen Trier und Perl besitzt einen ganz besonderen Charme: sanfte Rebhügel, weite Flussschleifen, kleine, unverfälschte Weinorte, Ruhe, Entspannung und Genuss – nicht umsonst bauten schon die Römer hier ihren Wein an. Und das Großherzogtum Luxemburg liegt gleich auf der anderen Seite!

Hier braucht ihr nur eine Brücke zu überqueren, und schon seid ihr in einem anderen Land. Und auch sonst ist die Obermoselstrecke zwischen Trier und Metz perfekt für traumhafte Wein- und Wanderausflüge in der wunderschön sanften Weinlandschaft der Obermosel.

Entdeckt zum Beispiel die 2. Etappe des **Moselsteigs** von Palzem nach Nittel: Der abwechslungsreiche Wanderweg führt euch durch Wälder und Weinberge, über

Bergkämme und zu weit reichenden Panoramablickten. Vom Bahnhof in **Palzem** aus haltet ihr euch dazu einfach an die Zuwegmarkierung am Kirchplatz vorbei bis zur Kapelle.

Entspannung, Ruhe und Genuss

Ab hier führt der Weg durch Weinberge, vorbei an der St.-Michael-Kapelle, dann durch den Wald bis zum Helfanter Dom,

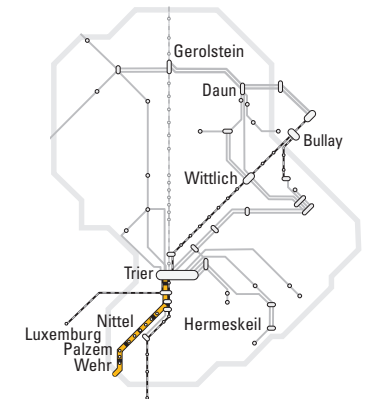


© Karin Besel

einem der Highlights der Etappe. Folgt anschließend dem Weg aus dem Dorf bergauf durch den Haardt Wald, bis der Pfad euch wieder abwärts führt. Oben lohnt es sich, einen Moment innezuhalten und die Aussicht auf die Mosel zu genießen, bevor es durch die Weinberge entlang eines alten Kreuzwegs nach **Nittel** geht. Von hier könnt ihr entweder den Heimweg antreten oder mit der Obermoselbahn weiter bis nach Palzem fahren.

Obermoselstrecke

RE 16/RB 82



Weitere Informationen:

- **Saar-Obermosel-Touristik e.V.**
Tel. 0 65 81/99 59 80
Tel. 0 65 01/6 01 80 40
www.saar-obermosel.de



Blick auf die Mosel bei Nittel

© istockphoto.com



RE 16/RB 82	Montag bis Sonntag/Feiertage																					
	RB 82	RB 82	RB 82	RB 82	RE 16	RB 82	RB 82	RB 82	RB 82	RB 82	RB 82	RB 82	RB 82	RB 82	RB 82	RE 16	RB 82	RB 82	RB 82	RB 82	RB 82	
Hinweise	E				Sa/So				A	C						Sa/So					G	
Trier Hauptbahnhof	07:06	07:50	08:50	09:50	10:42	10:50	11:50	12:50	13:25	13:50	14:50	16:05	17:06		17:50	18:50	19:42	19:50	21:07	22:21	23:22	
Trier Süd	07:08	07:53	08:53	09:53	-	10:53	11:53	12:53	13:27	13:53	14:53	16:07	17:09		17:53	18:53	-	19:53	21:10	22:24	23:24	
Karthaus	07:13	07:57	08:57	09:57	-	10:57	11:57	12:57	13:32	13:57	14:57	16:12	17:13		17:57	18:57	-	19:57	21:15	22:28	23:29	
Konz Mitte	07:16	08:00	09:00	10:00	10:49	11:00	12:00	13:00	13:35	14:00	15:00	16:14	17:19		18:00	19:00	19:49	20:00	21:18	22:31	23:32	
Wasserliesch	07:19	08:03	09:03	10:03	-	11:03	12:03	13:03	13:38	14:03	15:03	16:18	17:22		18:03	19:03	-	20:03	21:22	22:34	23:35	
Oberbillig	07:22	08:06	09:05	10:06	-	11:06	12:06	13:06	13:41	14:06	15:06	16:20	17:25		18:05	19:06	-	20:06	21:24	22:37	23:38	
Temmels	07:26	08:10	09:09	10:10	-	11:10	12:10	13:10	13:46	14:10	15:10	16:25	17:29		18:09	19:10	-	20:10	21:28	22:41	23:42	
Wellen	07:29	08:13	09:12	10:13	-	11:13	12:13	13:13	13:49	14:13	15:13	16:28	17:32		18:12	19:13	-	20:13	21:31	22:44	23:45	
Nittel	07:32	08:16	09:15	10:16	-	11:16	12:16	13:16	13:52	14:16	15:16	16:31	17:35		18:15	19:16	-	20:16	21:34	22:47	23:48	
Wincheringen	an	07:37	08:20	09:19	10:20	-	11:20	12:20	13:20	13:57	14:20	15:20	16:35	17:38		18:19	19:20	-	20:20	21:38	22:51	23:52
Wincheringen	ab	07:38	08:21	09:20	10:21	-	11:21	12:21	13:21	13:58	14:21	15:21	16:36	17:40		18:20	19:21	-	20:21	21:39	22:52	23:53
Wehr		07:41	08:25	09:23	10:25	-	11:25	12:25	13:25	14:02	14:25	15:25	16:40	17:43		18:23	19:25	-	20:25	21:43	22:56	23:57
Palzem		07:45	08:29	09:27	10:29	-	11:29	12:29	13:29	14:06	14:29	15:29	16:44	17:47		18:27	19:29	-	20:29	21:46	23:00	00:01
Nennig*		07:48	08:32	09:30	10:32	-	11:32	12:32	13:32	14:10	14:32	15:32	16:47	17:51		18:30	19:32	-	20:32	21:50	23:03	00:04
Besch*		07:51	08:35	09:33	10:35	-	11:35	12:35	13:35	14:14	14:35	15:35	16:50	17:54		18:33	19:35	-	20:35	21:53	23:06	00:08
Perl*		07:56	08:40	09:37	10:40	11:20	11:39	12:40	13:40	14:19	14:40	15:40	16:55	17:58		18:37	19:40	20:20	20:40	21:58	23:11	00:12
Metz*					12:12											21:20						



RE 16/RB 82	Montag bis Sonntag/Feiertage																					
	RB 82	RB 82	RB 82	RB 82	RB 82	RE 16	RB 82	RB 82	RB 82	RB 82	RB 82	RB 82	RB 82	RB 82	RB 82	RE 16	RB 82	RB 82	RB 82	RB 82	RB 82	
Hinweise	E	A				Sa/So										Sa/So						
Metz*						08:42										17:42						
Perl*	06:12	06:49	07:15E	08:15	09:15	09:45	10:15	11:15	12:15	13:17	14:15	15:15	16:13		17:15	18:15	18:45	19:15	20:15	21:15		
Besch*	06:15	06:53	07:18E	08:18	09:18	-	10:18	11:18	12:18	13:20	14:18	15:18	16:16		17:18	18:18	-	19:18	20:18	21:18		
Nennig*	06:19	06:56	07:22E	08:22	09:22	-	10:22	11:22	12:22	13:23	14:22	15:22	16:20		17:22	18:22	-	19:22	20:22	21:22		
Palzem	06:22	07:00	07:25E	08:25	09:25	-	10:25	11:25	12:25	13:27	14:25	15:25	16:23		17:25	18:25	-	19:25	20:25	21:25		
Wehr	06:26	07:04	07:29E	08:29	09:29	-	10:29	11:29	12:29	13:30	14:29	15:29	16:27		17:29	18:29	-	19:29	20:29	21:29		
Wincheringen	an	06:29	07:07	07:32E	08:32	09:32	-	10:32	11:32	12:32	13:33	14:32	15:32	16:30		17:32	18:32	-	19:32	20:32	21:32	
Wincheringen	ab	06:30	07:08	07:33	08:33	09:33	-	10:33	11:33	12:33	13:34	14:33	15:33	16:31		17:33	18:33	-	19:33	20:33	21:33	22:43
Nittel	06:35	07:13	07:38	08:38	09:38	-	10:38	11:38	12:38	13:39	14:38	15:38	16:36		17:38	18:38	-	19:38	20:38	21:38	22:48	
Wellen	06:38	07:16	07:41	08:41	09:41	-	10:41	11:41	12:41	13:42	14:41	15:41	16:39		17:41	18:41	-	19:41	20:41	21:41	22:51	
Temmels	06:41	07:19	07:44	08:44	09:44	-	10:44	11:44	12:44	13:45	14:44	15:44	16:42		17:44	18:44	-	19:44	20:44	21:44	22:54	
Oberbillig	06:45	07:23	07:48	08:48	09:48	-	10:48	11:48	12:48	13:49	14:48	15:48	16:47		17:48	18:48	-	19:48	20:48	21:48	22:59	
Wasserliesch	06:48	07:26	07:51	08:51	09:51	-	10:51	11:51	12:51	13:51	14:51	15:51	16:50		17:51	18:51	-	19:51	20:51	21:51	23:01	
Konz Mitte	06:51	07:29	07:54	08:54	09:54	10:10	10:54	11:54	12:54	13:55	14:54	15:54	16:54		17:54	18:54	19:10	19:54	20:54	21:54	23:05	
Karthaus	06:55	07:32	07:58	08:58	09:58	-	10:58	11:58	12:58	13:58	14:58	15:58	16:58		17:58	18:58	-	19:58	20:58	21:58	23:08	
Trier Süd	06:59	07:36	08:02	09:02	10:02	-	11:02	12:02	13:02	14:02	15:02	16:02	17:02		18:02	19:02	-	20:02	21:02	22:02	23:12	
Trier Hauptbahnhof	07:02	07:39	08:05	09:05	10:05	10:18	11:05	12:05	13:05	14:05	15:05	16:05	17:05		18:05	19:05	19:18	20:05	21:05	22:05	23:15	

Fahrplanauszüge – die vollständigen Fahrpläne findet ihr unter www.vrt-info.de.

Neu: Wandern mit dem VRT und Manuel Andrack

Kaum jemand kennt sich auf den Wanderwegen der Region so gut aus wie Manuel Andrack. Deshalb hat er uns in zwei Broschüren 12 seiner schönsten Lieblingstouren im VRT-Gebiet verraten. Alle sind mit 5 bis 8 km Länge perfekt für Wandereinsteigerinnen und -einsteiger geeignet. Und perfekt mit Bus und Bahn zu erreichen. Der Seitensprung „Wehrer Rosenberg“ an der Obermoselstrecke zum Beispiel startet und endet direkt am Bahnhof Wehr. Also: Broschüren schnappen und loswandern!

► **Jetzt besorgen:**
kostenlos bei allen
Tourist-Informationen
der Region.



ERLÄUTERUNGEN:
A Mo–Fr, nicht an Feiertagen
C Sa/So, auch an Feiertagen
E Mo–Sa, nicht an Feiertagen
G nur Fr/Sa und an Vorfeiertagen
* Hier gelten die VRT-Tickets nicht. Informationen zum Rheinland-Pfalz-Ticket findet ihr auf S. 8.



© Karin Besel

Über Grenzen

Die Mosel-Syretal-Strecke zwischen Trier und Luxemburg

Grutenhäuschen bei Igel

Entlang der Mosel geht es auf der Mosel-Syretal-Strecke von Trier in ca. 50 Minuten zum Hauptbahnhof der Hauptstadt des Großherzogtums Luxemburg. Entdeckt hier französisches Flair und internationales Ambiente, die romantischen Gässchen der Altstadt und die Bankgebäude und EU-Institutionen auf dem Kirchberg.

Wer schon vorher in **Igel** aussteigt, findet dort ein besonders beeindruckendes römisches Denkmal: Die Igeler Säule, das besterhaltene römische Pfeilergrabmal nördlich der Alpen, liegt nur 5 Minuten vom Bahnhof entfernt. Besonders interessant sind die vielen Szenen aus dem Alltags- und Geschäftsleben der reichen Tuchhändlerfamilie, die sich das Grabmal im 3. Jahrhundert n. Chr. errichten ließ. Wer Lust hat, kann von hier aus eine Tour durch die Weinberge hoch über dem Tal zum nahe gelegenen „Grutenhäuschen“ machen – einem römischen Grabtempel mit wunderbarer Aussicht. Die ca. 5 km lange Strecke, die mit einem lilafarbenen Igel

markiert ist, führt euch am Moselufer wieder zurück zum Bahnhof Igel. Von Igel aus könnt ihr dann entweder die Buslinie 3 oder 81 für den Rückweg nehmen, oder ihr fahrt mit dem RE 11 weiter über die Grenze. **Luxemburg** ist die faszinierende Hauptstadt des kleinen Großherzogtums gleich nebenan und als UNESCO-Weltkulturerbe auf jeden Fall eine Tagestour wert. Die Gassen der Altstadt rund um das großherzogliche Palais versprühen französisches Flair. Unser Tipp: Der Wenzelspfad führt mit wunderschönen Aussichten am Rand des Felsplateaus entlang, auf dem die Stadt vor über 1.000 Jahren gegründet wurde.

Französisches Flair und internationales Ambiente

Im mächtigen **Bockfelsen Luxemburg** wird Geschichte wieder lebendig und zum spannenden Erlebnis: Entdeckt in der Freizeitsaison von April bis Mitte September die unterirdischen Befestigungsanlagen der Kasematten, die heute zum UNESCO-Weltkulturerbe gehören. Prädikat: besonders sehenswert!

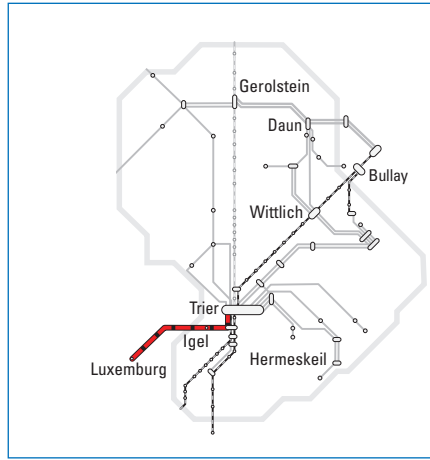
Der Abstieg in den romantischen **Stadtteil Grund** überrascht mit fast ländlicher Idylle. Und alle Fans von Kunst und Geschichte finden in Luxemburg gleich drei hervorragende, modern gestaltete Museen als besondere Leckerbissen: das Nationalmuseum für Geschichte und Kunst und das Historische Museum der Stadt Luxemburg in der Nähe des großherzoglichen Palastes sowie das **MUDAM** (Musée d'Art Moderne Grand-Duc Jean) im **EU-Viertel auf dem Kirchberg**.

► **Unser Tipp:** Für den Ausflug nach Luxemburg genügt ein VRT-Ticket in die Tarifzone 915 Wasserbillig-Lux – Busse, Züge und die Tram sind in Luxemburg kostenlos nutzbar.



Igeler Säule

© Karin Besel



Mosel-Syretal-Strecke

RE 11

Weitere Informationen:

- **Deutsch-Luxemburgische Tourist-Information**
Tel. 0 65 01 /60 26 66 · www.lux-trier.info
- **Luxembourg City Tourist Office**
Tel. 0 03 52/22 28 09
www.luxembourg-city.com



RE 11	Montag bis Sonntag/Feiertage																	
Hinweise																		
Trier Hauptbahnhof	06:37	07:37	08:37	09:37	10:37	11:37	12:37	13:37	14:37	15:37	16:46	17:37	18:37	19:37	20:42	21:43	22:44	23:49
Trier Süd	06:39	07:39	08:39	09:39	10:39	11:39	12:39	13:39	14:39	15:39	16:48	17:39	18:39	19:39	20:45	21:45	22:46	23:52
Kreuz Konz	06:45	07:45	08:45	09:45	10:45	11:45	12:45	13:45	14:45	15:45	16:55	17:45	18:45	19:45	20:51	21:51	22:52	23:56
Igel	06:48	07:48	08:48	09:49	10:47	11:48	12:48	13:48	14:48	15:48	16:48	17:48	18:48	19:47	20:54	21:54	21:54	23:58
Wasserbillig*	06:54	07:54	08:54	09:54	10:54	11:54	12:54	13:54	14:54	15:54	17:05	17:54	18:54	19:54	21:00	22:00	23:00	00:04
Luxemburg*	07:24	08:24	09:24	10:24	11:24	12:24	13:24	14:24	15:24	16:24	17:51	18:24	19:24	20:24	21:31	22:31	23:31	00:35



RE 11	Montag bis Sonntag/Feiertage																	
Hinweise																		
Luxemburg*	06:13	07:33	08:33	09:33	10:33	11:33	12:33	13:33	14:33	15:33	16:33	17:33	18:33	19:33	20:33	21:33	22:33	23:33
Wasserbillig*	06:47	08:06	09:06	10:06	11:06	12:06	13:06	14:06	15:06	16:06	17:06	18:06	19:06	20:06	21:06	22:06	23:06	00:06
Igel	06:53	08:10	09:10	10:10	11:10	12:10	13:10	14:10	15:10	16:10	17:10	18:10	19:10	20:10	21:10	22:10	23:10	00:10
Kreuz Konz	06:57	08:14	09:14	10:14	11:14	12:14	13:14	14:14	15:14	16:14	17:14	18:14	19:14	20:14	21:14	22:14	23:14	00:14
Trier Süd	07:04	08:20	09:20	10:20	11:20	12:20	13:20	14:20	15:20	16:20	17:20	18:20	19:20	20:20	21:20	22:20	23:20	00:20
Trier Hauptbahnhof	07:07	08:24	09:24	10:24	11:24	12:24	13:24	14:24	15:24	16:24	17:24	18:23	19:24	20:24	21:24	22:24	23:24	00:24



Palast des Großherzogs, Luxemburg

ERLÄUTERUNGEN:

* Informationen zum Nulltarif in Luxemburg, dem Rheinland-Pfalz-Ticket+Lux findet ihr auf S. 8.

Fahrplanauszüge – die vollständigen Fahrpläne findet ihr unter www.vrt-info.de.



Viadukt Passerelle, Luxemburg



Tipp: Sauerkraut-Senf-Suppe

Zutaten: 250 g Sauerkraut, 65 g Tomatensenf oder anderer fruchtiger Senf, 500 ml Sahne, 500 ml Gemüsebrühe, 50 g Zwiebelwürfel, 15 g Butter, 5 g Mehl, Salz, Pfeffer, Muskatnuss

Zubereitung: Zwiebel in der Hälfte der Butter andünsten. Sauerkraut waschen, in etwa 1 cm lange Streifen schneiden und zu den Zwiebeln geben. Mit Gemüsebrühe auffüllen und kochen lassen. Anschließend Sahne dazugeben und mit Tomatensenf, Salz, Pfeffer und Muskatnuss abschmecken. Zum Servieren den Rest der Butter schmelzen, Mehl einrühren und die Suppe damit nach Belieben abbinden. Guten Appetit!





Ins Herz der Weinkultur- landschaft Mittelmosel

Die Moselweinstrecke zwischen Bullay und Traben-Trarbach

Zug auf Bullayer Brücke

Hier geht es direkt ins Herz der Weinkurlandschaft Mittelmosel: Von Bullay aus fährt die Moselweinstrecke in 20 Minuten zwischen Weinbergen und Fluss über die Winzerdörfer Reil und Kövenig in die Jugendstilstadt Traben-Trarbach.

Los geht es in **Reil**: herausgeputzte Fachwerkhäuser, altes Schiefermauerwerk und schöne Winzerhöfe inmitten der weiten Rebenlandschaft – das alles bietet der 1.000-jährige Weinort an der Mosel. Gleichzeitig findet ihr hier ideale Ausgangspunkte für schöne Wanderungen und Radtouren, zum Beispiel zum Kloster Springiersbach, zur Burg Arras oder über die Marienburg nach Bullay. Oder ihr fahrt mit der Moselweinstrecke weiter nach **Traben-Trarbach**, ins Jugendstiljuwel an der Mosel: Links des Flusses flaniert man am Ufer von einer prachtvollen Villa zur nächsten und kann sich in einem echten Jugendstilhotel

mit Kaffee und Kuchen stärken. Durch das berühmte Brückentor geht es dann auf der anderen Seite des Flusses in die Gassen der Altstadt. Von dort lohnt sich ein Aufstieg zur **Grevenburg**. Oben angekommen, habt ihr einen wunderschönen Ausblick. Der Weg hinauf startet in der Brückenstraße, etwas versteckt zwischen den Hauswänden. Die Strecke ist rund 3 km lang, allerdings aufgrund der Höhenmeter für Ungeübte weniger geeignet. Wenn ihr Traben-Trarbach aus einer ganz neuen Perspektive erleben wollt, dann erforscht die **Unterwelt** der Stadt. Erfahrt bei einer Führung durch die alten Weinkeller mehr zur Geschichte des Weinbaus und

zu alter Gewölbebautechnik. Oder besucht das tolle Mittelmosel-Museum im **Barockhaus Böcking**, das euch mit seiner ganz besonderen Atmosphäre, detailreich eingerichteten Räumen, einzigartig gemalten Barocktapeten im Salon, einer voll ausgestatteten historischen Küche und vielen kleinen Schätzen in eine längst vergangene

Moselromantik und Jugendstil

Zeit entführt. Auch sonst hat Traben-Trarbach einiges an kleinen Spezialmuseen zu bieten: Buddha-Museum, Schuh Styling Museum, Haus der Ikonen oder Zeitreise-Museum mit Fahrrädern, Puppen und Spielzeug in einem historischen Festsaal – da ist für viele Geschmäcker etwas dabei.

► **Unser Tipp:** Der 12 km lange **Moselweinstrecke-Wanderweg** führt euch zu den schönsten Aussichtspunkten entlang der Schienenstrecke zwischen Traben-Trarbach und Bullay.



Brückentor in Traben-Trarbach



Moselweinstrecke

RB 85

Weitere Informationen:

► **Tourist-Information (Verkehrsbüro) Reil/Mosel**
Tel. 0 65 42/2 10 36 · www.reil-mosel.de

► **Tourist-Information Traben-Trarbach**
Tel. 0 65 41/8 39 80
www.traben-trarbach.de



RB 85	Montag bis Sonntag/Feiertage																
Bullay Umweltbf aus Ri. Trier*	Zugan	06:55B	08:32	09:32	10:32	11:32	12:32	13:32	14:32	15:32	16:32	17:32	18:32	19:32	20:31	21:32	22:32
Bullay Umweltbf*		06:58	08:38	09:38	10:38	11:38	12:38	13:38	14:38	15:38	16:38	17:38	18:38	19:38	20:38	21:38	22:38BF
Reil		07:04	08:44	09:44	10:44	11:44	12:44	13:44	14:44	15:44	16:44	17:44	18:44	19:44	20:44	21:44	22:52C
Kövenig		07:11	08:51	09:51	10:51	11:51	12:51	13:51	14:51	15:51	16:51	17:51	18:51	19:51	20:51	21:51	23:00C
Traben-Trarbach		07:16	08:56	09:56	10:56	11:56	12:56	13:56	14:56	15:56	16:56	17:56	18:56	19:56	20:56	21:56	23:04C



RB 85	Montag bis Sonntag/Feiertage																
Traben-Trarbach		06:25A	07:41	09:01	10:01	11:01	12:01	13:01	14:01	15:01	16:01	17:01	18:01	19:01	20:01	21:01	22:01
Kövenig		06:30A	07:46	09:06	10:06	11:06	12:06	13:06	14:06	15:06	16:06	17:06	18:06	19:06	20:06	21:06	22:06
Reil		06:37A	07:53	09:13	10:13	11:13	12:13	13:13	14:13	15:13	16:13	17:13	18:13	19:13	20:13	21:13	22:13
Bullay Umweltbf*		06:43A	07:59	09:19	10:19	11:19	12:19	13:19	14:19	15:19	16:19	17:19	18:19	19:19	20:19	21:19	22:19
Bullay Umweltbf in Ri. Trier*	Zugab	06:48A	08:26	09:26	10:26	11:26	12:26	13:26	14:30	15:26	16:26	17:26	18:26	19:26	20:26	21:26	22:26

VRT-Wandertour: Moselsteig-Etappe 13

Wandert entspannt die 15,2 km lange, als mittelschwer eingestufte Etappe des beliebten Moselsteigs von Traben-Trarbach nach Reil. Dafür solltet ihr etwa fünf Stunden einplanen. Wenn euch das zu lange ist, könnt ihr auch schon in Enkirch wieder in den Bus steigen – die Haltestelle liegt nur 200 m vom Wanderweg entfernt.

► **Infos:** www.visitmosel.de/wandern

ERLÄUTERUNGEN:

- A Mo–Sa
- B Mo–Fr, samstags Ankunft 6:48 Uhr
- BF Bedarfsfahrt mit Kleinbus, Fahrzeiten können abweichen
- C hält nur zum Ausstieg
- * Hier gelten die VRT-Tickets nicht. Informationen zum Rheinland-Pfalz-Ticket findet ihr auf S. 8.

Fahrplanauszüge – die vollständigen Fahrpläne findet ihr unter www.vrt-info.de.



© Rheinland-Pfalz Tourismus GmbH, Dominik Ketz

Facettenreiches Freizeitangebot

Mit der Buslinie 22 zwischen Trier und Schweich

Zwischen der Römerstadt Trier (s. S. 10) und dem Regionalzentrum Schweich mit Freibad, Gastronomie und Shoppingmöglichkeiten verbindet die Buslinie 22 das Ruwertal mit der Mosel und bringt euch zu einigen der interessantesten Freizeitzielen der Gegend.

In **Mertesdorf** könnt ihr zu schönen Wanderungen durch das Weinbaugebiet Ruwer oder einer Tour auf dem Ruwer-Hochwald-Radweg starten – oder es euch einfach im beliebten Freibad gut gehen lassen. In **Fell** führt eine knapp 3 km kurze Wanderung von der Haltestelle Neustraße zum sehenswerten Besucherbergwerk. In einer spannenden Führung geht es hier unter Tage in die faszinierende Welt des historischen Schieferabbaus an der Mosel. Gleich am

Bergwerk beginnt der ausgeschilderte Grubenwanderweg, der euch wahlweise 5 km oder 7,5 km größtenteils durch den

Schieferkultur und Wasserspaß

Wald zu zehn weiteren Schiefergruben führt. In **Riol** lohnt sich nicht nur der Spaziergang durch den hübschen Winzerort zur erhöht gelegenen Kapelle mit weitem Blick ins Moseltal. Ein kurzer Weg an der

Mosel entlang führt euch ins Wasser-Freizeitparadies **Triolago** mit Allwetter-Rodelbahn, Wasserski-Seilbahn, Fußballgolf und Spielgolf, Tret- und Ruderbootverleih, Liegewiese und vielen anderen Angeboten – inklusive Wanderwegen, Weinlehrpfad und Kletterpfad.



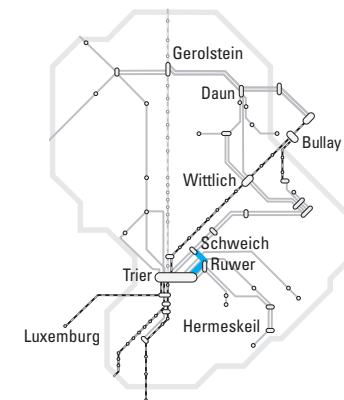
Villa Urbana

In **Longuich** geht ihr etwa 25 Minuten von der Haltestelle Alter Bahnhof durch die Weinberge zu den sehenswerten Überresten der ehemaligen römischen Villa Urbana. Sie war das reich ausgestattete Wohngebäude eines großen Landgutes, in dem die wohlhabende römische Grundbesitzerfamilie mit beheiztem Wohnzimmer, Marmorausstattung und privater Badeanlage durchaus luxuriös lebte. Geblieben ist der schöne Blick ins Moseltal, der zu einem Picknick einlädt. Führungen gibt es zwischen Mai und Oktober immer sonntags um 10:30 Uhr.



Buslinie 22

Trier – Schweich



Weitere Informationen:

► **Tourist-Information
Römische Weinstraße**

Tel. 0 65 02/9 33 80
www.roemische-weinstrasse.de

► **Besucherbergwerk Fell**

Tel. 0 65 02/98 85 88
Tel. 0 65 02/99 40 19
www.bergwerk-fell.de

► **Freizeitsee Triolago**

Tel. 0 65 02/64 21
Tel. 0 65 02/71 19
www.triolago.eu



Linie 22	Montag bis Freitag								Samstag				Sonntag/Feiertag											
Hinweise			F*			F*			Fr															
Trier Hauptbahnhof	07:25		11:25	12:25	13:25	14:25	15:25	16:25		19:25	21:25	23:25	09:25		18:25	19:25	21:25	23:25	09:25	11:25		19:25	21:25	
Ruwer Bahnhof	07:37		11:37	12:37	13:37	14:37	15:37	16:37		19:37	21:37	23:37	09:37		18:37	19:37	21:37	23:37	09:37	11:37		19:37	21:37	
Mertesdorf Grünhaus	07:40		11:40	12:40	13:40	14:40	15:40	16:40		19:40	21:40	23:40	09:40		18:40	19:40	21:40	23:40	09:40	11:40		19:40	21:40	
Mertesdorf Dorfbrunnen	07:43		11:43	12:43	13:43	14:43	15:43	16:43		19:43	21:43	23:43	09:43		18:43	19:43	21:43	23:43	09:43	11:43		19:43	21:43	
Fell Kirche	07:53	stündlich bis	11:53	12:53	13:53	14:53	15:53	16:53	stündlich bis	19:53	21:53	23:53	09:53	stündlich bis	18:53	19:53	21:53	23:53	09:53	11:53	zweistündlich bis	19:53	21:53	
Fell Neustraße	07:55		11:55	12:55	13:55	14:55	15:55	16:55		19:55	21:55	23:55	09:55		18:55	19:55	21:55	23:55	09:55	11:55		19:55	21:55	
Riol Flurstraße	08:05		12:05	13:05	14:05	15:05	16:05	17:05		20:05	22:05	00:05	10:05		19:05	20:05	22:05	00:05	10:05	12:05		20:05	22:05	
Longuich In der Träf	08:13		12:13	13:13	14:13	15:13	16:13	17:13		20:13	22:13	00:13	10:13		19:13	20:13	22:13	00:13	10:13	12:13		20:13	22:13	
Schweich Brunnen	08:20		12:20	13:20	14:20	15:20	16:20	17:20		20:20	22:20	00:20	10:20		19:20	20:20	22:20	00:20	10:20	12:20		20:20	22:20	
Schweich Langfuhr	08:24		12:24	13:24	14:24	15:24	16:24	17:24		20:24			10:24		19:24									
Schweich Bahnhof	08:26		12:26	13:26	14:26	15:26	16:26	17:26		20:26			10:26		19:26									



Linie 22	Montag bis Freitag					Samstag				Sonntag/Feiertag									
Hinweise				Fr															
Schweich Bahnhof	07:33	08:33		19:33	20:33	22:33	08:33	09:33		16:33	18:33	20:33	22:33		08:33	10:33		20:33	22:33
Schweich Langfuhr	07:35	08:35		19:35	20:35	22:35	08:35	09:35		16:35	18:35	20:35	22:35		08:35	10:35		20:35	22:35
Schweich Altes Weinhaus	07:38	08:38		19:38	20:38	22:38	08:38	09:38		16:38	18:38	20:38	22:38		08:38	10:38		20:38	22:38
Longuich In der Träf	07:47	08:47		19:47	20:47	22:47	08:47	09:47		16:47	18:47	20:47	22:47		08:47	10:47		20:47	22:47
Riol Flurstraße	07:53	08:53	stündlich bis	19:53	20:53	22:53	08:53	09:53	stündlich bis	16:53	18:53	20:53	22:53	zweistündlich bis	08:53	10:53		20:53	22:53
Fell Kirche	08:02	09:02		20:02	21:02	23:02	09:02	10:02		17:02	19:02	21:02	23:02		09:02	11:02	21:02	23:02	
Fell Neustraße	08:04	09:04		20:04	21:04	23:04	09:04	10:04		17:04	19:04	21:04	23:04		09:04	11:04		21:04	23:04
Mertesdorf Dorfbrunnen	08:16	09:16		20:16	21:16	23:16	09:16	10:16		17:16	19:16	21:16	23:16		09:16	11:16		21:16	23:16
Mertesdorf Grünhaus	08:19	09:19		20:19	21:19	23:19	09:19	10:19		17:19	19:19	21:19	23:19		09:19	11:19		21:19	23:19
Ruwer Bahnhof	08:23	09:23		20:23	21:23	23:23	09:23	10:23		17:23	19:23	21:23	23:23		09:23	11:23		21:23	23:23
Trier Hauptbahnhof	08:35	09:35		20:35	21:35	23:35	09:35	10:35		17:35	19:35	21:35	23:35		09:35	11:25		21:35	23:35

ERLÄUTERUNGEN:

Fr nur in der Nacht von Fr/Sa

F* in den Ferien (s. S. 2), an Schultagen 5 Minuten früher und ohne Halt in Schweich Brunnen und Schweich Langfuhr, Ankunft Schweich Bf an Schultagen um 13:28 und 16:25

Fahrplanauszüge – die vollständigen Fahrpläne findet ihr unter www.vrt-info.de.



Blick von Kasterhütte Riol



Wo die **Mosel** römisch ist

Mit der Buslinie 220 entlang der Römischen Weinstraße

Blick auf Neumagen-Dhron

Mit dem römischen Trier (s. S. 10) und dem von Kaiser Konstantin I. gegründeten Neumagen-Dhron verbindet diese Buslinie zwei herausragende Orte der Antike an der Mosel. Und bringt euch dazwischen in weitere schöne Moseldörfer, die auch Römisches zu bieten haben.

Steigt in **Mehring** aus und spaziert über die Moselbrücke zur Villa Rustica. Wie in der Villa Urbana in Longuich (s. S. 27) lebte hier ebenfalls eine römische Familie inmitten ihres Landgutes. Auch hier gab es einige Badeanlagen, deren Wasserleitung noch heute den Dorfbrunnen speist. Reste des Fußbodenmosaiks und einer Wandverkleidung aus schwarzem Marmor zeugen von der prächtigen Innenausstattung der Villa.

In **Detzem** steht die wunderschöne historische Pfarrkirche mit ihrem schlanken

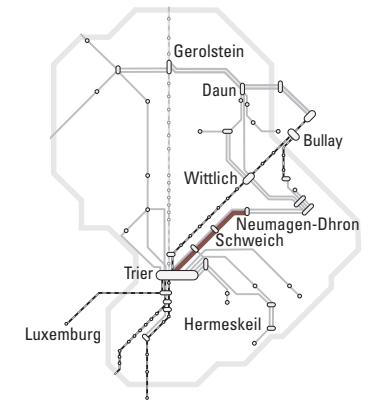
Turm besonders idyllisch direkt an der Mosel. Wenn ihr Glück habt, ist die Tür geöffnet, und ihr könnt euch die reiche Ausstattung anschauen.

Auch **Leiwen** hat Historisches zu bieten wie das Alte Fachwerkhaus in der Eucharistiusstraße, den malerischen Kurtrierer Hof oder den Jüdischen Friedhof mit 50 Grabsteinen aus der Zeit zwischen 1863 und 1933. Und an der Kapelle am Josefsberg startet der 2,5 km lange familienfreundliche Weinlehrpfad mit herrlicher Sicht ins Moseltal.

In **Neumagen-Dhron** ist das römische Erbe noch heute lebendig. Hier führt ein archäologischer Rundweg euch als audiogeführter Rundgang in der Lauschtour-App (s. S. 41) zu den Spuren des römischen Kastells, aus dem der älteste Weinort Deutschlands entstanden ist. Dabei entdeckt ihr auch originalgetreue Repliken des berühmten Neumagener Weinschiffs und anderer römischer Kunstwerke, die vor über 100 Jahren hier gefunden wurden.

Buslinie 220

Trier – Schweich – Neumagen-Dhron



Weitere Informationen:

► **Tourist-Information**
Römische Weinstraße

Tel. 0 65 02/9 33 80

www.roemische-weinstrasse.de

► **Touristinformation Neumagen-Dhron**

Tel. 0 65 07/65 55

www.neumagen-dhron.de



Römisches Weinschiff

© Dominik Ketz/
Rheinland-Pfalz Tourismus GmbH



© Dominik Katz / Rheinland-Pfalz Tourismus GmbH

Winzerkultur und Weinromantik

Unterwegs zwischen Neumagen-Dhron und Bernkastel-Kues mit der Linie 330

Nachbau des römischen Weinschiffs

Hier fahrt ihr immer am Fluss mit seinen Windungen und steilen Rebhängen entlang, durch Weinberglandschaft und idyllische Winzerdörfer – da lohnt sich das Aussteigen eigentlich überall!

In **Neumagen-Dhron** (s. S. 31) erwartet euch das volle Geschichtserlebnis: Macht unter dem Motto „Antike Schifffahrt erleben“ von April bis Oktober immer samstags nachmittags oder sonntags vormittags eine Schifffahrt auf einem Nachbau des berühmten Neumagener Weinschiffes, erkundet den Römerpfad zu den Resten der antiken Kastellmauer oder römische Zeugnisse und historisches Winzerleben im Heimatmuseum.

Historisch wird es auch in **Piesport**: Hier solltet ihr euch auf jeden Fall die wunderschöne barocke Pfarrkirche St. Michael mit ihren sehenswerten Deckenfresken

anschauen. Sie liegt idyllisch direkt an der Mosel, und nicht weit von ihr findet ihr die besonders gut erhaltene römische Kelteranlage mit interessanten erläuternden Tafeln.

Ein weiteres lohnendes Ziel an der Strecke ist **Wintrich**, wo ein monumentales Kreuz in den Weinbergen der berühmten Weinlage ihren Namen „Großer Herrgott“ gibt und ihr durch einen einzigartigen Esskastanienwald spazieren könnt. Schaut euch in **Brauneberg** das barocke Franziskanerinnenkloster an und schlendert im besonders schönen Moselvorland am Fluss entlang. Oder startet von **Andel** aus

zu einer Wanderung auf dem 10 km langen Goldbachtal-Höhenweg.

In **Bernkastel-Kues** wird es dann deutlich lebendiger: Hier erfüllen prachtvoll geschmückte Fachwerkfassaden, das spektakulär schmale Spitzhäuschen, Weinstuben und Cafés in engen Gassen alles, was man sich an Moselromantik nur wünschen kann. Und über allem lockt die majestätische Burgruine Landshut mit einem atemberaubenden Ausblick.

Mehr Romantik geht nicht: Bernkastel-Kues

Wer es stiller mag, schaut sich im Ortsteil Kues das Nikolaus-Hospital mit dem spätgotischen Kreuzigungsaltar an. Hier ist das Mittelalter noch lebendig, und die urige Vinothek lädt zu einer Weinprobe quer durch die besten Weinlagen der Mittelmosel ein.

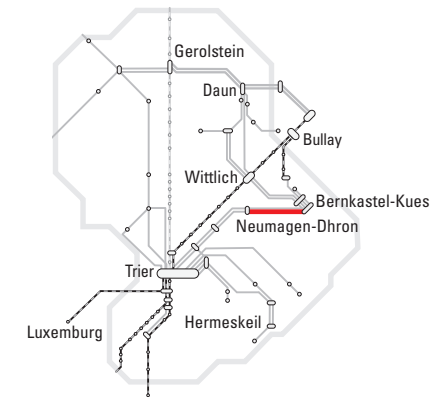


Blick auf den Stadtteil Bernkastel

© Rheinland-Pfalz Tourismus GmbH/Foto Dominik Katz

Buslinie 330

Neumagen-Dhron – Bernkastel-Kues



Weitere Informationen:

► Touristinformation Neumagen-Dhron

Tel. 0 65 07/65 55

Tel. 0 65 07/21 35

www.neumagen-dhron.de

► Tourist-Information Mosel-Gästezentrum Stadt Bernkastel-Kues

Tel. 0 65 31/50 01 90

www.bernkastel.de



© VRT / Rainer Langer

Einfach unterwegs zwischen Bernkastel und Trier

Wenn ihr mit den Buslinien 330 und 220 an der Mittelmosel unterwegs seid, könnt ihr ganz einfach und mit kurzer Wartezeit in Neumagen-Dhron umsteigen. Beide Linien enden bzw. starten hier, die Busse halten am selben Bussteig: aussteigen, einsteigen, weiterfahren.

Linie 220		Mo–Fr/Sa/So/Feiertage			
Hinweise		Mo–Fr			
Trier Hauptbahnhof		07:52	08:52	18:52	20:52
Ruwer Bahnhof		08:08	09:08	19:08	21:08
Schweich Schulzentrum		08:30	09:30	19:30	21:30
Longuich Moselbrücke		08:36	09:36	19:36	21:36
Mehring Brückenstraße		08:43	09:43	19:43	21:43
Pölich B53		08:47	09:47	19:47	21:47
Ensch Friedhofsweg		08:52	09:52	19:52	21:52
Thörnich Brücke		08:57	09:57	19:57	21:57
Detzem Ort		09:01	10:01	20:01	22:01
Leiwen Euchariusstraße		09:07	10:07	20:07	22:07
Leiwen Zummet Abzweig L48		09:12	10:12	20:12	22:12
Trittenheim Tourist Info		09:16	10:16	20:16	22:16
Neumagen Realschule plus		09:23	10:23	20:23	22:23

Linie 220		Mo–Fr/Sa/So/Feiertage			
Hinweise					
Neumagen Realschule plus		08:36		20:36	22:36
Trittenheim Tourist Info		08:43		20:43	22:43
Leiwen Zummet Abzweig L48		08:47		20:47	22:47
Leiwen Euchariusstraße		08:52		20:52	22:52
Detzem Ort		08:58		20:58	22:58
Thörnich Brücke		09:02	stündlich bis	21:02	23:02
Ensch Friedhofsweg		09:06		21:06	23:06
Pölich B53		09:11		21:11	23:11
Mehring Brückenstraße		09:15		21:15	23:15
Longuich Moselbrücke		09:22		21:22	23:22
Schweich Schulzentrum		09:32		21:32	23:32
Ruwer Bahnhof		09:53		21:53	23:53
Trier Hauptbahnhof		10:09		22:09	00:09

ERLÄUTERUNGEN:
 Haltestelle mit Fahrradverladung

Info: Die folgenden Fahrten haben einen Heckgepäckträger und können bis zu fünf Fahrräder mitnehmen.					
Ab Trier Hbf in Richtung Neumagen Realschule plus:	08:52	10:52	13:52	15:52	17:52
Ab Neumagen Realschule plus in Richtung Trier Hbf:	08:36	10:36	12:36	15:36	17:36

Linie 330		Montag bis Freitag				Sa/So/Feiertage			
Hinweise									
Neumagen Realschule plus		08:35	09:35	20:35	22:35	08:35	09:35	20:35	22:35
Piesport Tourist-Information		08:39	09:39	20:39	22:39	08:39	09:39	20:39	22:39
Minheim Moselbrücke B53		08:42	09:42	20:42	22:42	08:42	09:42	20:42	22:42
Wintrich Schulstraße		08:47	09:47	20:47	22:47	08:47	09:47	20:47	22:47
Brauneberg Im Neudorf		08:53	09:53	20:53	22:53	08:53	09:53	20:53	22:53
Mülheim Ort		08:58	09:58	20:58	22:58	08:58	09:58	20:58	22:58
Bernkastel Doctor-Brunnen		09:08	10:08	21:08	23:08	09:08	10:08	21:08	23:08
Kues Forum		09:11	10:11	21:11	23:11	09:11	10:11	21:11	23:11

Linie 330		Montag bis Freitag				Sa/So/Feiertage			
Hinweise									
Kues Forum		07:49	20:49	21:49	07:49	20:49	21:49		
Bernkastel Doctor-Brunnen		07:52	20:52	21:52	07:52	20:52	21:52		
Mülheim Ort		08:02	21:02	22:02	08:02	21:02	22:02		
Brauneberg Im Neudorf		08:06	21:06	22:06	08:06	21:06	22:06		
Wintrich Schulstraße		08:12	21:12	22:12	08:12	21:12	22:12		
Minheim Moselbrücke B53		08:17	21:17	22:17	08:17	21:17	22:17		
Piesport Tourist-Information		08:20	21:20	22:20	08:20	21:20	22:20		
Neumagen Realschule plus		08:24	21:24	22:24	08:24	21:24	22:24		

ERLÄUTERUNGEN:
 Haltestelle mit Fahrradverladung

Fahrplanauszüge – die vollständigen Fahrpläne findet ihr unter www.vrt-info.de.

Info: Die folgenden Fahrten haben einen Heckgepäckträger und können bis zu fünf Fahrräder mitnehmen.					
Ab Neumagen Realschule plus in Richtung Kues Forum:	09:35	10:35	13:35	14:35	17:35
Ab Kues Forum in Richtung Neumagen Realschule plus:	09:49	12:49	13:49	16:49	20:49



© Rheinland-Platz Tourismus GmbH/Foto Dominik Ketz

Zauberhafte Mittelmosel

Bus-Erkundungen zwischen
Bernkastel-Kues und Traben-Trarbach

Blick auf die
Weinbergsterrassen
und die Mosel-
schleife bei Kröv

An der unteren Mittelmosel bringen die Buslinien 360 und 361 euch in idyllische Winzerdörfer, zu urigen Weinstuben und einigen der besonders lohnenden Ausflugsziele der Moselregion.

Zwischen **Bernkastel-Kues** (s. S. 33) und **Traben-Trarbach** (s. S. 22/23) gibt es einiges zu entdecken. Das hübsche Weindorf **Wehlen** zum Beispiel, mit seiner schönen Uferpromenade und interessanten Wanderrouten wie der Sonnenuhren-Wanderung oder dem ObstArtWeg.

In **Zeltingen-Rachtig** solltet ihr euch den sehenswerten Fachwerkmarktplatz anschauen, den 7 km langen Kulturweg durch die historischen Ortskerne und Weinberge des Doppelortes erkunden oder den Sortengarten mit Obst- und Beerenpflanzen aus aller Welt entdecken. Gleich auf der anderen Seite der Moselbrücke erhebt sich stolz die barocke

Anlage des ehemaligen Zisterzienserklosters Machern, das von 1238 bis 1802 bestand. Heute lässt sich hier im **Hofgut Stift Kloster Machern** ein ganzer Ausflugstag verbringen. Die Klosterbrauerei und die gastronomischen Betriebe servieren vor Ort gebräutes Bier zu deftigen Köstlichkeiten – bei schönem Wetter auf der großen Terrasse mit Blick in die Mosellandschaft. Das liebevoll gestaltete Spielzeug- und Ikonenmuseum lädt zu einer Reise in die Vergangenheit ein. Und eine kurze Wanderung durch den Wald führt zum großartigen Moselpanorama vom Aussichtsturm auf dem Grainskopf.

Duftend: der Ürziger GeWürzgarten

Im idyllischen Winzerdorf **Ürzig** lohnt sich neben einem Bummel durch die historischen Gassen und der Einkehr in Weinstuben, wo ihr den heimischen „Ürziger Würzgarten“ kosten solltet, der Aufstieg in den Ürziger GeWürzgarten im Weinhang gleich über dem Dorf: Hier wachsen und blühen insgesamt 8.500 Stauden in über 150 Sorten, mehrere Tausend Zwiebelpflanzen, viele einheimische Sträucher, Heil- und Gewürzpflanzen sowie mehr als 20 verschiedene Wildrosen- und historische Rosenarten. Unbedingt entdeckenswert!



Bergkapelle bei Kröv

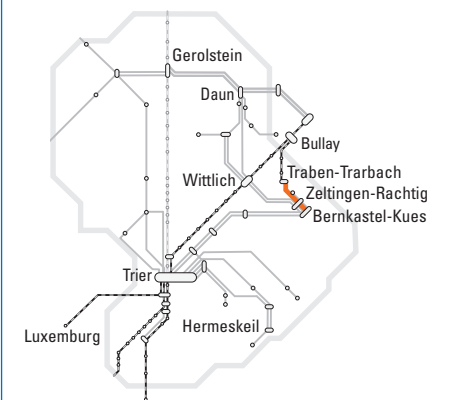
© Rheinland-Platz Tourismus GmbH/Foto Dominik Ketz

Ende August und Ende Oktober gefeiert werden. Und mindestens ein Glas Nacktarsch muss natürlich sein!

► **Unser Tipp:** Startet von der Kesselstattkapelle mitten in Kröv zu einem aussichtsreichen Spaziergang auf dem 1,8 km langen **Kröver Weinkulturweg** mit 55 lehrreichen Stationen.

Buslinien 360 und 361

Bernkastel-Kues – Traben-Trarbach



Weitere Informationen:

► **Tourist Information Zeltingen-Rachtig**

Tel. 0 65 32/24 04










www.zeltingen-rachtig.de

► **Tourist-Information Ürzig**










Tel. 0 65 32/26 20 · www.uerzig.de

► **Tourist-Information Kröv**

Tel. 0 65 41/94 86 · www.kroev.de

Linie 360		Montag bis Freitag											Sa/So/Feiertage												
Hinweise					F	F							Fr			Sa									
Kues Forum		08:16			11:16	12:16	13:16	14:16						17:16	18:16	19:16	20:16	21:16	23:16	10:16		21:16	23:16		
Wehlen Brücke		08:25			11:25	12:25	13:25	14:25						17:25	18:25	19:25	20:25	21:25	23:25	10:25		21:25	23:25		
Zeltingen Tourist Info		08:30			11:30	12:30	13:30	14:30						17:30	18:30	19:30	20:30	21:30	23:30	10:30		21:30	23:30		
Rachtig Ürziger Mühle		-	stündlich bis		-	12:35	13:35	-	stündlich bis*					-	18:35	-	-	-	-	-	-		-	-	
Erden L189		-		-	12:36	13:36	-	-		18:36	-	-	-	-	-	-	-	-	-	-	-	-	-	-	-
Lösnich Kreisverkehr		-		-	12:38	13:38	-	-		18:38	-	-	-	-	-	-	-	-	-	-	-	-	-	-	-
Kinheim Harelbekeplatz		08:41				11:41	12:51	13:51		14:41						17:41	18:51	19:41	20:41	21:41	23:41	10:41		21:41	23:41
Kröv Weinbrunnenhalle		08:49			11:49	12:59	13:59	14:49						17:49	18:59	19:49	20:49	21:49	23:49	10:49		21:49	23:49		
Traben-Trarbach Bf		09:05			12:05	13:15	14:15	15:05						18:05	19:15	20:05	21:05	22:05	00:05	11:05		22:05	00:05		

Info:
 Da die Moselbrücke in Lösnich bis voraussichtlich 23.12.2022 in Fahrtrichtung Traben-Trarbach/ Ürzig für den Verkehr gesperrt ist, werden die Busse der Linie 360 ab Lösnich Kreisverkehr über Ürzig und Kinheim umgeleitet.


Linie 360		Montag bis Freitag				Sa/So/Feiertage				
Hinweise					Fr			Sa		
Traben-Trarbach Bf		07:55			21:55	22:55	07:55	21:55	22:55	
Kröv Weinbrunnenhalle		08:09			22:09	23:09	08:09	22:09	23:09	
Kinheim Harelbekeplatz		08:16			22:16	23:16	08:16	22:16	23:16	
Lösnich Kreisverkehr		08:19	stündlich bis		22:19	23:19	08:19	stündlich bis	22:19	23:19
Erden L189		08:21		22:21	23:21	08:21	22:21		23:21	
Ürzig Ürziger Mühle		08:22		22:22	23:22	08:22	22:22		23:22	
Zeltingen Tourist Info		08:28		22:28	23:28	08:28	22:28		23:28	
Wehlen Brücke		08:31			22:31	23:31	08:31	22:31	23:31	
Kues Forum		08:40			22:40	23:40	08:40	22:40	23:40	

ERLÄUTERUNGEN:

Fr nur in der Nacht von Fr/Sa F nur in den Ferien (s. S. 2) und an schulfreien Tagen
 Sa nur in der Nacht von Sa/So  Haltestelle mit Fahrradverladung


Info: Die folgenden Fahrten haben einen **Heckgepäckträger** und können bis zu fünf Fahrräder mitnehmen.

Ab Kues Forum in Richtung Traben-Trarbach Bf	10:16	11:16	14:16	15:16	18:16	19:16
Ab Traben-Trarbach in Richtung Kues Forum	08:55	11:55	12:55	15:55	16:55	19:55


Tipp: Moselchutney

Zutaten: 2 rote Zwiebeln, 1 EL Butter, 3 EL Zucker, 70 ml Wein, 200 g Mus vom roten Weinbergpfirsich, Pfeffer, Sternanis, Salz

Zubereitung: Die fein gewürfelten roten Zwiebeln in der Butter andünsten, den Zucker darüber streuen und karamellisieren lassen. Mit Wein ablöschen und das Weinbergspfirischmus dazugeben. Köcheln lassen und nach Belieben würzen.



© forolia.com

Linie 361		Montag bis Freitag						Sa/So/Feiertage				
Hinweise		S	F		A		Fr/Sa			Sa		
Ürzig Höhe		07:26	07:46	09:46	zweistündlich bis	13:46	zweistündlich bis	21:46	09:46	zweistündlich bis	19:46	21:46
Wehlen Kloster Machern		-	07:54	09:54		13:54		21:54	09:54		19:54	21:54
Wehlen Kirche		08:00	08:00	10:00		14:00		22:00	10:00		20:00	22:00
Graach B53/Campingplatz		08:05	08:05	10:05		14:05		22:05	10:05		20:05	22:05
Bernkastel Touristinformation		08:08	08:08	10:08	14:08	22:08	10:08	20:08	22:08			
Kues Forum		08:12	08:12	10:12	14:12	22:12	10:12	20:12	22:12			

Linie 361		Montag bis Freitag					Sa/So/Feiertage					
Hinweise					F			Fr/Sa		Sa		
Kues Forum		06:54	08:46	10:46	12:46	zweistündlich bis	20:46	22:46	08:46	zweistündlich bis	20:46	22:46
Bernkastel Doctor-Brunnen		06:57	08:49	10:49	12:49		20:49	22:49	08:49		20:49	22:49
Graach B53/Campingplatz		07:01	08:53	10:53	12:53		20:53	22:53	08:53		20:53	22:53
Wehlen Kirche		07:06	08:58	10:58	12:58		20:58	22:58	08:58		20:58	22:58
Wehlen Kloster Machern		07:10	09:02	11:02	13:02	21:02	23:02	09:02	21:02	23:02		
Ürzig Höhe		07:20	09:12	11:12	13:12	21:12	23:12	09:12	21:12	23:12		

ERLÄUTERUNGEN:

S nur an Schultagen F nur in den Ferien (s. S. 2) und an schulfreien Tagen
 Fr nur in der Nacht von Fr/Sa Sa nur in der Nacht von Sa/So
 A an Schultagen 2 Minuten später



© Rheinland-Pfalz Tourismus GmbH
Foto Dominik Ketz

Mit dem Rad entlang der Mosel

RadBusse zwischen Trier und Traben-Trarbach

Blick auf Bernkastel

Der insgesamt 248 km lange Mosel-Radweg führt unter anderem von Trier bis Traben-Trarbach immer am Fluss entlang, mitten durch die einzigartige Weinlandschaft der Region. Passend dazu bietet euch vor allem der RadBus Moseltal (Linie 333) die Möglichkeit, eure Radtouren nach Lust und Laune zu planen und den Bus für die bequeme Hin- oder Rückfahrt zu nutzen. Reservieren nicht vergessen!

Der **RadBus Moseltal** (Linie 333) bietet in seinem Radanhänger Platz für bis zu 20 Fahrräder oder Pedelecs und ist an Wochenenden, Feiertagen sowie in den rheinland-pfälzischen Ferien zwei bis drei Mal täglich zwischen Trier und Bernkastel-Kues unterwegs. Die Knotenpunkte auf der Strecke sind Trier (Züge Richtung Köln, Luxemburg, Perl, Saarbrücken und Koblenz, RadBusse 260 und 420 Richtung Irrel und 222 Richtung Kell am See) und Bernkastel-Kues (RadBus MaareMosel nach Daun). Wir empfehlen, Fahrradplätze für den RadBus Moseltal vorher

online unter www.radbuse.de zu reservieren. Hier findet ihr auch alle weiteren Informationen. Die Buchung ist bis zwei Stunden vor Fahrtantritt möglich.

Entspannt laufen lassen

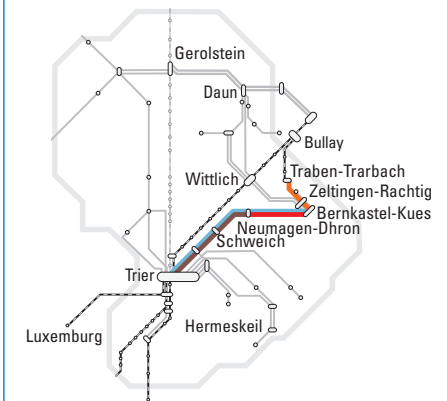
Weitere RadBusse mit Platz für jeweils 5 Fahrräder (keine Pedelecs) in Heckgepäckträgern fahren zwischen Trier und Neumagen-Dhron (Linie 220, s. S. 30/31), zwischen Neumagen-Dhron und Bernkastel-Kues (Linie 330, s. S. 32/33) und

zwischen Bernkastel-Kues und Traben-Trarbach (Linie 360, s. S. 36/37). Hier könnt ihr eure Fahrradplätze ebenfalls online unter www.radbuse.de reservieren. Und auch wenn ihr ohne Rad unterwegs seid, bringt die Buslinie 333 euch zu interessanten Zielen. Zum Beispiel nach **Klüsserath** mit dem Krippenmuseum, der sehenswerten Pfarrkirche und dem Einstieg in den Klüsserather Sagenweg. Oder nach **Trittenheim** an der großen Moselschleife, wo ihr zum Beispiel über den Römersteig hoch über dem Tal knapp 24 km nach Minheim wandern könnt und am ersten Aussichtspunkt echte römische Sarkophage findet.

► **Unser Tipp:** Um nicht mit eurem Rad in Neumagen-Dhron oder Bernkastel-Kues umsteigen zu müssen, plant eure Radtour am besten so, dass sie dort startet oder endet.

RadBusse an der Mosel

Linien 333/220/330/360



Weitere Informationen:

► www.radbuse.de



Sehenswerte Hörstationen













Geht mit eurem Smartphone auf Lauschtour: An insgesamt 40 Lauschpunkten entlang des Mosel-Radwegs von Perl bis Koblenz erzählen euch Menschen aus der Region eine unterhaltsame Mischung aus Fachwissen, Geschichten und Anekdoten. Ladet euch einfach „Die Lauschtour-App“ kostenlos auf euer Smartphone und startet die Tour „Lauschpunkte am Mosel-Radweg“. Dann erhaltet ihr an jedem Lauschpunkt, den ihr passiert, ein akustisches Signal und könnt eine kurze Entdeckerpause einlegen.

► **Infos:** www.mosellandtouristik.de

















© LAUSCHTOUR - Audioguides & Apps



Linie 333		Montag bis Freitag			Sa/So/Feiertage		
Hinweise		F	F	F			
Trier Hauptbahnhof		08:56	11:26	16:26	08:56	11:26	16:26
Trier Nord Nells Park		09:02	11:32	16:32	09:02	11:32	16:32
Schweich Schulzentrum		09:16	11:46	16:46	09:16	11:46	16:46
Klüsserath Gemeindewaage		09:34	12:04	17:04	09:34	12:04	17:04
Leiven Euchariusstraße		09:43	12:13	17:13	09:43	12:13	17:13
Leiven Zummet Abzweig L48		09:47	12:17	17:17	09:47	12:17	17:17
Trittenheim Tourist Info		09:51	12:21	17:21	09:51	12:21	17:21
Neumagen Realschule plus		09:59	12:29	17:29	09:59	12:29	17:29
Piesport Tourist-Info		10:07	12:37	17:37	10:07	12:37	17:37
Wintrich Schulstraße		10:15	12:45	17:45	10:15	12:45	17:45
Brauneberg Im Neudorf		10:21	12:51	17:51	10:21	12:51	17:51
Mülheim (Mosel) Ort		10:26	12:56	17:56	10:26	12:56	17:56
Lieser Ortsmitte		10:31	13:01	18:01	10:31	13:01	18:01
Kues Forum		10:38	13:08	18:08	10:38	13:08	18:08



Linie 333		Montag bis Freitag			Sa/So/Feiertage		
Hinweise		F	F	F			
Kues Forum		08:52	14:22	18:22	08:52	14:22	18:22
Lieser Ortsmitte		08:59	14:29	18:29	08:59	14:29	18:29
Mülheim (Mosel) Ort		09:05	14:35	18:35	09:05	14:35	18:35
Brauneberg Im Neudorf		09:10	14:40	18:40	09:10	14:40	18:40
Wintrich Schulstraße		09:15	14:45	18:45	09:15	14:45	18:45
Piesport Tourist-Info		09:23	14:53	18:53	09:23	14:53	18:53
Neumagen Realschule plus		09:31	15:01	19:01	09:31	15:01	19:01
Trittenheim Tourist Info		09:39	15:09	19:09	09:39	15:09	19:09
Leiven Zummet Abzweig L48		09:43	15:13	19:13	09:43	15:13	19:13
Leiven Euchariusstraße		09:47	15:17	19:17	09:47	15:17	19:17
Klüsserath Gemeindewaage		09:56	15:26	19:26	09:56	15:26	19:26
Schweich Schulzentrum		10:14	15:44	19:44	10:14	15:44	19:44
Trier Nord Nells Park		10:27	15:57	19:57	10:27	15:57	19:57
Trier Hauptbahnhof		10:34	16:04	20:04	10:34	16:04	20:04

ERLÄUTERUNGEN:

F nur in den Ferien (siehe S. 2) und an schulfreien Tagen
 Haltestelle mit Fahrradverladung

ACHTUNG: Der RadBus 333 fährt vom 1. April bis 1. November.

Fahrplanauszüge – die vollständigen Fahrpläne findet ihr unter www.vrt-info.de.



© Rheinland-Pfalz Tourismus GmbH, D.Ketz

Unser Tipp:

Die Standorte der E-Bike-Ladestationen entlang der Mosel und in den Gebieten aller übrigen RadBusse findet ihr in der Regel auf den Internetseiten der regionalen Tourist-Informationen. So lässt es sich besser planen, und ihr könnt das Laden mit einer gemütlichen Pause verbinden.



Moselsteig: Blick über die Weinbergsterrassen im Moseltal

© Rheinland-Pfalz Tourismus GmbH, Dominik Ketz



© Rheinland-Platz, Tourismusus GmbH/Foto Dominik Ketz

▼ Kühles Grün an der Sauer

Busse zwischen Trier und Irrel

Schloss Weilerbach am Sauerthal-Radweg

Die Buslinien 420 und 260 bringen euch nicht nur zu den Römerbauten und anderen Sehenswürdigkeiten nach Trier (s. S. 10): Hier geht es zu Wasserfällen und Sauriern, ins Mitmach-Museum und zum Wandern!

In **Welschbillig** führt ein ausgeschilderter Besucherpfad zu sehenswerten historischen Bauten wie der Wasserburg mit Wallgraben und Burgtor oder zum Hermenbrunnen. Fünf ausgeschilderte Rundwanderwege rund um die Gemeinde und ihre Ortsteile erschließen die Naturschönheiten der Umgebung.

In **Ralingen** könnt ihr zu einer schönen kurzen Rundwanderung über die Höhen mit tollem Blick auf die Sauerschleife star-

ten. Oder überquert die Brücke, und schon seid ihr im luxemburgischen Rosport. Hier thront – von Weitem sichtbar – eine alte, herrschaftliche Villa über dem Ort, in der ihr das interaktive Mitmach-Museum Musée Tudor findet, das dem gleichnamigen Erfinder des ersten praxistauglichen Bleiakкумуляtors gewidmet ist. Wenn ihr eine Radtour plant, sind Ralingen oder **Minden** ideale Startpunkte für einen grünen Erlebnistag auf dem **Sauerthal-Radweg**. Er führt euch immer am Fluss entlang bis

ins luxemburgische Echternach mit seiner altherwürdigen Abtei und dem mittelalterlichen Marktplatz. Unterwegs lohnt ein Fotostopp am malerischen **Schloss Weilerbach**, wo ihr von Ostern bis Mitte Oktober auch ein kleines Café findet. **Irrel** ist zentraler Ausgangspunkt zu einigen der schönsten Wandertouren der Region – zum Beispiel durch die wildromantische Teufelsschlucht mit ihren bizarren Felsformationen, die ihr mit der Teufelsschlucht-App besonders intensiv erleben könnt.

Saurier und Teufelsfelsen

► **Unser Tipp für Kinder:** der **Dinosaurierpark Teufelsschlucht** mit beeindruckenden lebensechten Saurierrekonstruktionen und kostenloser Audioguide-App. Hier begegnet ihr einem echten Tyrannosaurus Rex und dem seltenen Eifelosaurus. Von der Haltestelle Irrel ZOB wandert ihr die rund 3 km lange Strecke zum Dinosaurierpark in rund 45 Minuten durch die großartige Teufelsschlucht. Perfekt für einen erlebnisreichen Tagesausflug!

Buslinien 420 und 260

Trier – Irrel









Weitere Informationen:





- **Tourist Informationen im Felsenland Südeifel**
 Tourist Informationen Irrel, Bollendorf und Naturparkzentrum Teufelsschlucht
 Tel. 0 65 25/93 39 30
www.felsenland-suedeifel.de







© Winfried Hoer/ Felsenland Südeifel Tourismus FST GmbH

Linie 420	Montag bis Freitag						Samstag/Sonntag/ Feiertage						
Hinweise						Fr	Sa					Sa	Sa
Trier Hauptbahnhof		07:05	08:05		19:05	20:05	22:05	07:05	09:05		19:05	21:05	23:05
Trier Hochschule		07:18	08:18		19:18	20:18	22:18	07:18	09:18		19:18	21:18	23:18
Sirzenich P&R B 51		07:22	08:22	stündlich* bis	19:22	20:22	22:22	07:22	09:22	zweistündlich bis	19:22	21:22	23:22
Newel B51		07:29	08:29		19:29	20:29	22:29	07:29	09:29		19:29	21:29	23:29
Welschbillig Windmühle		07:31	08:31		19:31	20:31	22:31	07:31	09:31		19:31	21:31	23:31
Welschbillig Petersplatz		07:36	08:36		19:36	20:36	22:36	07:36	09:36		19:36	21:36	23:36
Eisenach Marktplatz		07:44	08:44		19:44	20:44	22:44	07:44	09:44		19:44	21:44	23:44
Irrel ZOB		07:56	08:52		19:56	20:52	22:52	07:56	09:56		19:56	21:52	23:52

Linie 420	Montag bis Freitag						Samstag/Sonntag/ Feiertage								
Hinweise						Fr	Sa	So	Sa						
Irrel ZOB		07:04	08:08	09:04		19:04	20:08	21:08	08:04	10:04		20:04	20:08	22:08	
Eisenach Marktplatz		07:16	08:16	09:16		19:16	20:16	21:16	08:16	10:16		20:16	20:16	22:16	
Welschbillig Petersplatz		07:26	08:26	09:26	stündlich** bis	19:26	20:26	21:26	08:26	10:26	zweistündlich bis	20:26	20:26	22:26	
Welschbillig Windmühle		07:30	08:30	09:30		19:30	20:30	21:30	08:30	10:30		20:30	20:30	22:30	
Newel B51		07:32	08:32	09:32		19:32	20:32	21:32	08:32	10:32		20:32	20:32	22:32	
Sirzenich P&R B 51		07:40	08:40	09:40		19:40	20:40	21:40	08:40	10:40		20:40	20:40	22:40	
Trier Hochschule		07:44	08:44	09:44		19:44	20:44	21:44	08:44	10:44		20:44	20:44	22:44	
Trier Hauptbahnhof		07:55	08:55	09:55		19:55	20:55	21:55	08:55	10:55		20:55	20:55	22:55	

Linie 260	Montag bis Samstag						Sonntag/Feiertage						
Hinweise						Fr&Sa							
Trier Hauptbahnhof		07:55	08:55	stündlich bis	21:55	23:55	09:55	11:55	zweistündlich bis	19:55	21:55		
Trier Zurlaubener Ufer		08:02	09:02		22:02	00:02	10:02	12:02		20:02	22:02		
Newel Klemensplatz		08:16	09:16		22:16	00:16	10:16	12:16		20:16	22:16		
Ralingen Kirche		08:31		zweistündlich bis	22:31	00:31	10:31	12:31	zweistündlich bis	20:31	22:31		
Minden Ort		08:39			22:39	00:39	10:39	12:39		20:39	22:39		
Irrel ZOB		08:49		zweistündlich bis	22:49	00:49	10:49	12:49	zweistündlich bis	20:49	22:49		

Linie 260	Montag bis Samstag						Sonntag/Feiertage						
Hinweise													
Irrel ZOB		07:11		zweistündlich bis	21:11	23:11	09:11	11:11	zweistündlich bis	21:11	23:11		
Minden Ort		07:19			21:19	23:19	09:19	11:19		21:19	23:19		
Ralingen Kirche		07:31			21:31	23:31	09:31	11:31		21:31	23:31		
Newel Klemensplatz		07:44	08:44	stündlich bis	21:44	21:44	09:44	11:44	zweistündlich bis	21:44	23:44		
Trier Zurlaubener Ufer		08:00	09:00		22:00	00:00	10:00	12:00		22:00	00:00		
Trier Hauptbahnhof		08:05	09:05		22:05	00:05	10:05	12:05		22:05	00:05		

ERLÄUTERUNGEN:

 Haltestelle mit Fahrradverladung

Info: Die folgenden Fahrten haben einen Heckgepäckträger und können bis zu fünf Fahrräder mitnehmen.						
Ab Trier Hauptbahnhof in Richtung Irrel ZOB	09:55	11:55	13:55	15:55	17:55	19:55
Ab Irrel ZOB in Richtung Trier Hauptbahnhof	11:11	13:11	15:11	17:11	19:11	

ERLÄUTERUNGEN:


* Mo–Fr fährt der Bus nur bei Abfahrten zu ungeraden Stunden auch via Menningen und kommt daher 4 Minuten später in Irrel an

** Mo–Fr fährt der Bus nur bei Abfahrten zu ungeraden Stunden auch via Menningen und fährt daher 4 Minuten früher in Irrel ab

Fr nur in der Nacht von Fr/Sa

Sa nur samstags

So nur Sonn- und Feiertage

 Haltestelle mit Fahrradverladung, siehe Tabelle Fahrten mit Heckgepäckträger

Info: Die folgenden Fahrten haben einen Heckgepäckträger und können bis zu fünf Fahrräder mitnehmen.	Mo–Fr stündlich	Sa zwei-stündlich	So/Feiertag zwei-stündlich
ab Trier Hbf in Richtung Irrel	8:05 bis 22:05	7:05 bis 23:05	9:05 bis 19:05
ab Irrel in Richtung Trier Hbf	9:04 bis 21:08	8:04 bis 22:04	8:04 bis 20:08



Tipp: Schoko-Walnuss-Ecken

Zutaten: 175 g Zartbitter-Schokolade, 125 g Butter/Margarine, 200 g Zucker, 1 Vanillezucker, 1 Prise Salz, 3 Eier, 150 g Mehl, ½ gestr. TL Backpulver, 75 g geh. Walnüsse, 75 g geh. Haselnüsse
Zutaten für den Guss: 100 g Zartbitter-Schokolade, 100 g Sahne, 1 Würfel (25 g) Kokosfett, nach Belieben Pistazienkerne

Zubereitung: Schokolade grob hacken. Mit der Butter unter Rühren schmelzen und abkühlen lassen. Zucker, Vanillezucker, Salz und Eier unter die Schokoladenmasse rühren, bis der Zucker sich gelöst hat. Dann Mehl, Backpulver und Nüsse unterrühren. Teig in eine gefettete Backform (ca. 22 x 30 cm) oder auf die Hälfte eines Backbleches verstreichen. Im vorgeheizten Backofen (175°C, Umluft 150°C, Gas Stufe 2) ca. 25 Minuten backen. Etwas abkühlen lassen, noch warm in kleine Stücke schneiden und auf einem Kuchengitter auskühlen lassen.

Für den Guss: Schokolade hacken, mit Sahne und Kokosfett bei schwacher Hitze schmelzen, etwa 15 Minuten abkühlen lassen und aufstreichen. Nach Belieben mit Pistazienkernen bestreuen.



© pixabay.com



Die Toskana Deutschlands

Busse zwischen Trier, Bitburg und Prüm

Blick über die Eifel

Entdeckt die Toskana Deutschlands: Mit ihren sanft geschwungenen Hügeln und Feldern ist die Südeifel gerade im Sommer ein perfekter Ort für Ausflüge in die Natur. Schon vor 2.000 Jahren haben die Römer dieses uralte Kulturland für sich entdeckt und bebaut. Heute verbindet sich hier sanfter Tourismus mit intakter Dorfkultur.



© Eisenhans -vencav-stock.adobe.com

Bitburg ist viel mehr als Bier, aber natürlich gehört ein Besuch der berühmten Brauerei mit der Bitburger Marken-Erlebniswelt dazu! Seht, hört, fühlt und schmeckt, was dieses Bier so besonders macht. Im Eintrittspreis enthalten sind zwei Getränke eurer Wahl in der Genießer-Lounge. Der archäologische Rundweg mitten durch die Stadt führt euch zu den Spuren des römischen Kastells Beda, und im Kreismuseum erfahrt ihr jede Menge zur Alltagsgeschichte der Region. Wer es entspannter mag, genießt das Freizeit- und Erlebnisbad

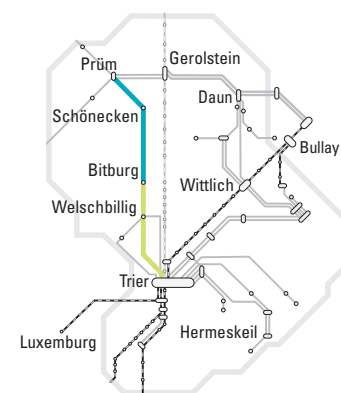
Cascade mit Erlebnisbecken, Hangelnetz, Freibad, Hot-Whirlpool, großer Saunawelt und vielen anderen Attraktionen. Dazu geht ihr nur 300 Meter von der Haltestelle Bitburg ZOB erst geradeaus durch die Wittlicher Straße, dann am Kreisverkehr rechts den Talweg hinunter.

Sanfter Tourismus und intakte Dorfkultur

In **Schönecken**, unterhalb der malerischen Burgruine, von der aus sich ein weiter Blick in die Region bietet, lohnt vor allem ein Besuch des in liebevoller Kleinarbeit zusammengetragenen und auf 80 qm Ausstellungsfläche aufgebauten Handwerksmuseums im Alten Amtshaus.

Das Bild der Karolingerstadt **Prüm** wird von den markanten Türmen der Salvator-Basilika geprägt. Die ehemalige Abtei mit ihren schönen Barockbauten war im Mittelalter eines der mächtigsten und reichsten Klöster Deutschlands. Kaiser und Könige gingen hier ein und aus – einer von ihnen liegt sogar im Chor der Kirche begraben. Nach einer Besichtigung lädt der gemütliche Marktplatz zum Kaffeetrinken ein. Danach lohnt ein Blick ins kulturhistorische Museum im Rathaus oder in die interessante Infostätte „Mensch und Natur“.

Und wenn ihr genug Eifel erlebt habt, bringen die Busse der Linien 201 und 400 euch zum Bummeln, Shoppen und Besichtigen in die Römermetropole **Trier** (s. S. 10).



Buslinien 201 und 400

Trier – Bitburg – Prüm

Weitere Informationen:

- ▶ **Tourist-Information Bitburger Land**
Tel. 0 65 61/9 43 40
www.eifel-direkt.de
- ▶ **Tourist-Information Prümer Land**
Tel. 0 65 51/5 05
www.ferienregion-pruem.de



Linie 201	Montag bis Freitag							Samstag					So/ Feiertage			
Hinweise	S		S		S											
Bitburg ZOB	07:39	08:32A	12:32A	13:32A	14:32A	17:32A	18:32A	08:32A	10:32A	15:32A	17:32A	19:32A	09:32A		15:32A	17:32A
Rittersdorf Bitburger Straße	07:44	08:37	12:37	13:37	14:37	17:37	18:37	08:37	10:37	15:37	17:37	17:37	09:37		15:37	17:37
Bickendorf Ort	07:50	08:43	12:43	13:43	14:43	17:43	18:43	08:43	10:43	15:43	17:43	19:43	09:43		15:43	17:43
Seffern Ort	07:56	08:49	12:49	13:49	14:49	17:49	18:49	08:49	10:49	15:49	17:49	19:49	09:49		15:49	17:49
Nimshuscheider Mühle	08:00	08:53	12:53	13:53	14:53	17:53	18:53	08:53	10:53	15:53	17:53	19:53	09:53		15:53	17:53
Lasel L5	08:03	08:56	12:56	13:56	14:56	17:56	18:56	08:56	10:56	15:56	17:56	19:56	09:56		15:56	17:56
Schönecken Busbahnhof	08:09	09:02	13:02	14:02	15:02	18:02	19:02	09:02	11:02	16:02	18:02	20:02	10:02		16:02	18:02
Prüm Gerberweg	08:19	09:12	13:12	14:12	15:12	18:12	19:12	09:12	11:12	16:12	18:12	20:12	10:12		16:12	18:12



Linie 201	Montag bis Freitag							Samstag					So/Feiertage				
Hinweise				F	S	S											
Prüm Gerberweg	05:50	07:40	09:40	12:15	12:20	15:40	16:10	17:40	07:40	09:40	11:40	16:40	18:40		08:40	12:40	16:40
Schönecken Busbahnhof	06:00	07:50	09:50	12:25	12:30	15:50	16:20	17:50	07:50	09:50	11:50	16:50	18:50		08:50	12:50	16:50
Lasel L5	06:09	07:59	09:59	12:34	12:39	15:59	16:29	17:59	07:59	09:59	11:59	16:59	18:59		08:59	12:59	16:59
Nimshuscheider Mühle	06:11	08:01	10:01	12:36	12:41	16:01	16:31	18:01	08:01	10:01	12:01	17:01	19:01		09:01	13:01	17:01
Seffern Ort	06:18	08:08	10:08	12:43	12:48	16:04	16:38	18:08	08:08	10:08	12:08	17:08	19:08		09:08	13:08	17:08
Bickendorf Ort	06:24	08:14	10:14	12:49	12:54	16:08	16:44	18:14	08:14	10:14	12:14	17:14	19:14		09:14	13:14	17:14
Rittersdorf Bitburger Straße	06:30	08:20	10:20	12:55	13:00	16:14	16:50	18:20	08:20	10:20	12:20	17:20	19:20		09:20	13:20	17:20
Bitburg ZOB	06:39A	08:29A	10:29A	13:04	13:09	16:29A	16:59	18:29A	08:29A	10:29A	12:29A	17:29A	19:29A		09:29A	13:29A	17:29A

ERLÄUTERUNGEN:

- F Ferien und schulfreie Tage
- S an Schultagen
- A mit Anschluss von/nach Trier (Linie 400)



© VRM/Dominik Katz



Linie 400	Montag bis Samstag							Sonntag/Feiertage									
Hinweise	Mo-Fr					Fr&Sa											
Trier Hauptbahnhof	07:37	08:37			20:37	21:52	22:52	01:52	06:37	08:37			20:37	22:52			
Trier Hochschule	07:43	08:43			20:43	21:58	22:58	01:58	06:43	08:43			20:43	21:58			
Sirzenich P&R B 51	07:48	08:48			20:48	22:03	23:03	02:03	06:48	08:48			20:48	22:03			
Newel B51	08:01	09:01	stündlich bis		21:01	22:16	23:16	02:16	07:01	09:01			21:01	23:16			
Welschbillig Windmühle	08:03	09:03		21:03	22:18	23:18	02:18	07:03	09:03			21:03	23:18				
Welschbillig Petersplatz	08:06	09:06		21:06	22:21	23:21	02:21	07:06	09:06			21:06	23:21				
Meilbrück Ort	08:15	09:15		21:15	22:30	23:30	02:30	07:15	09:15			21:15	23:30				
Bitburg Karenweg	08:26	09:26		21:26	22:41	23:41	02:41	07:26	09:26			21:26	23:41				
Bitburg ZOB	08:28	09:28			21:28	22:43	23:43	02:43	07:28	09:28			21:28	23:43			

ERLÄUTERUNGEN:

- Mo-Fr nur Montag bis Freitag
- Fr&Sa nur in der Nacht von Fr/Sa und Sa/So



Linie 400	Montag bis Samstag							Sonntag/Feiertage									
Hinweise						Fr&Sa											
Bitburg ZOB	07:32	08:32			19:32	20:32	21:32	23:32	07:32	09:32			19:32	21:32			
Bitburg Karenweg	07:34	08:34			19:34	20:34	21:34	23:34	07:34	09:34			19:34	21:34			
Meilbrück Ort	07:45	08:45			19:45	20:45	21:45	23:45	07:45	09:45			19:45	21:45			
Welschbillig Petersplatz	07:54	08:54	stündlich bis		19:54	20:54	21:54	23:54	07:54	09:54			19:54	21:54			
Welschbillig Windmühle	07:57	08:57		19:57	20:57	21:57	23:57	07:57	09:57			19:57	21:57				
Newel B51	07:59	08:59		19:59	20:59	21:59	23:59	07:59	09:59			19:59	21:59				
Sirzenich P&R B 51	08:07	09:07		20:07	21:07	22:07	00:07	08:07	10:07			20:07	22:07				
Trier Hochschule	08:12	09:12		20:12	21:12	22:12	00:12	08:12	10:12			20:12	22:12				
Trier Hauptbahnhof	08:23	09:23			20:23	21:23	22:23	00:23	08:23	10:23			20:23	22:23			

Fahrplanauszüge – die vollständigen Fahrpläne findet ihr unter www.vrm-info.de.



© Werner Menzel / LFT

Zum Wandern und Radeln ins Ösling

Busse zwischen Gerolstein, Prüm, Clervaux und St. Vith

Village Clervaux

Hoch oben in der Eifel verbindet die Buslinie 460 Gerolstein mit zwei besonderen historischen Zentren: Prüm (s. S. 49) und dem luxemburgischen Clervaux. Zwischen beiden liegt rechts und links der Strecke die urwüchsige Naturschönheit des Ösling mit weiten Ausblicken und wunderbaren Wandermöglichkeiten. Und mit der Linie 465 geht es ab Gerolstein in die Wanderregion zwischen Prüm und St. Vith.

In **Pronsfeld** führt ein rund 2 km langer Spaziergang zum **Eifelzoo Lünebach**. Eingebettet in die Wald- und Berglandschaft der Eifel, bepflanzt mit seltenen und auch tropischen Bäumen, lassen sich hier 60 Tierarten vom Kaninchen bis zum majestätischen Löwen erleben. Eine besondere Attraktion: die Fahrt mit der Feldbahn durch das Wildfreigehege.

Ein Muss von **Irrhausen** oder **Daleiden** aus ist die Wanderung durch das „Tal der

1.000 Schmetterlinge“ im Naturschutzgebiet Irsental. In einem idealen Ökosystem leben hier neben wild wachsenden Orchideen Lurch- und Kriechtiere, knapp 80 Vogel- und über 500 Schmetterlingsarten. Am schönsten ist die Wanderung zur Zeit der Ginsterblüte im frühen Sommer.

Das historische Burgdorf **Dasburg** lädt zu einer Lauschtour mit zehn Stationen im Ortskern und im Burgbereich ein. Hier scannt ihr einfach die jeweils angebrach-

ten QR-Codes und werdet auf unterhaltsame Weise über die wechselvolle Geschichte informiert (s. S. 41).

Weite Flächen und tiefe Täler

Das luxemburgische **Clervaux** ist ein malerisches Städtchen mit historischer Vergangenheit im tief eingeschnittenen Tal der Clerve und im Herzen der Ardennen. Erkundet hier die hübschen Gässchen, die historistische Abteikirche und vor allem das beeindruckende Schloss. Majestätisch thront es auf einer Felszunge, der sogenannten „Lay“, mitten im Ort und beherbergt die sehenswerte Foto-Dauerausstellung „The Family of Man“ des berühmten amerikanischen Fotografen Edward Steichen, der aus Luxemburg stammte. Für die Fahrt nach Clervaux braucht ihr ein Ticket in die Tarifzone 954 Clervaux oder ein Rheinland-Pfalz-Ticket+Lux.

Zwischen **Prüm** und **Gerolstein** fahren die Buslinien 460 und 465 so, dass ihr jede Stunde einen Bus nehmen könnt – ideal für eure Ausflüge von der Schneifel in die Vulkaneifel.

Beide sind als **RadBus** mit Hecklastträger für 5 Fahrräder (keine Pedelecs) unterwegs. So könnt ihr z. B. bequem zum Bahntrassenradeln nach **Pronsfeld** oder **Gerolstein** fahren. Zwischen beiden Orten führt eine

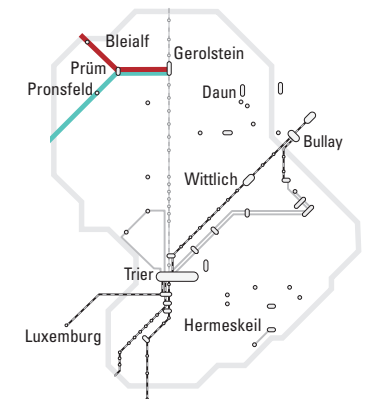
33 km lange Tour über den ehemaligen Gleisverlauf. Und vom Ziel geht es mit dem RadBus zurück zum Ausgangspunkt.

► **Infos:** www.pronsfeld-eifel.de im Menüpunkt Bahntrassenradeln

Buslinien 460 und 465

Gerolstein – Prüm – Clervaux

Gerolstein – Prüm – St. Vith



Weitere Informationen:

► **Ferienregion Gerolsteiner Land, Tourist-Information Gerolstein**







Tel. 0 65 91/13 30 00
www.gerolsteiner-land.de







► **Tourist-Information Prümer Land**

Tel. 0 65 51/5 05
www.ferienregion-pruem.de


► **Visit Clervaux**







Tourist Center Clervaux
Tel. 003 52/92 00 72
www.visit-clervaux.lu







Linie 460	Montag bis Samstag						Sonn- und Feiertag				
Hinweise			A			Sa					
Gerolstein Bf		07:20	09:20	13:22	19:20	21:20	23:20	09:20	13:20	17:20	21:20
Prüm Gerberweg		08:02	10:02	14:02	20:02	22:02	00:02	10:02	14:02	18:02	22:02
Pronsfeld Kirche		08:16	10:16	14:17	20:16	22:17	00:16	10:16	14:17	18:16	22:17
Arzfeld Industriestraße		08:28	10:28	14:29	20:28	22:29	00:28	10:28	14:29	18:28	22:29
Daleiden, Kirche		08:40	10:40	14:41	20:40	22:41	00:40	10:40	14:41	18:40	22:41
Dasburg Ort		08:47	10:47	14:48	20:47	22:48	00:47	10:47	14:48	18:47	22:48
Dasburg Pont*		08:49	10:49	14:50	20:49			10:49	14:50	18:49	
Clervaux Gare		09:08	11:08	15:09	21:08			11:08	15:09	19:08	


Linie 460	Montag bis Samstag						Sonn- und Feiertag				
Hinweise											
Clervaux Gare		07:52X	09:52	17:52	19:52	21:52		11:52	15:52	19:52	
Dasburg Pont**		08:11X	10:11	17:11	19:11	22:11		12:11	16:11	20:11	
Dasburg Ort		08:13X	10:13	17:13	19:13	22:13		12:13	16:13	20:13	
Daleiden, Kirche		08:20X	10:20	17:20	19:20	22:20		12:20	16:20	20:20	
Arzfeld Industriestraße		08:32	10:32	17:32	19:32	22:32	08:32	12:32	16:32	20:32	
Pronsfeld Kirche		08:44	10:44	17:44	19:44	22:44	08:44	12:44	16:44	20:44	
Prüm Gerberweg		09:05	11:05	18:05	20:05	23:05	09:05	13:05	17:05	21:05	
Gerolstein Bf		09:40	11:40	18:40	20:40	23:40	09:40	13:40	17:40	21:40	

ERLÄUTERUNGEN:

- A Mo–Fr Abfahrt Gerolstein Bf um 13:22
- Sa nur samstags
- X nicht samstags
- * nur zum Ausstieg
- ** nur zum Einstieg
-  Haltestelle mit Fahrradverladung

Linie 465	Montag bis Samstag						Sonn- und Feiertag					
Hinweise			AB		B							
Gerolstein Bf		06:20	12:20	14:20	16:20	18:20	20:20	22:20	07:20	11:20	15:20	19:20
Prüm Gerberweg		07:02	13:02	15:02	17:02	19:02	21:02	23:02	08:02	12:02	16:02	20:02
Bleialf Mühlenberg		07:29	13:29	15:29	17:29	19:29	20:29	23:29X	08:29	12:29	16:29	20:29
Bleialf Winterscheiderweg		07:36	13:36	15:36	17:36				08:36	12:36	16:36	
Winterspelt Ortsmitte		07:47	13:47	15:47	17:47				08:47	12:47	16:47	
Steinebrück Zoll		07:52	13:52	15:52	17:52				08:52	12:52	16:52	
St. Vith An den Linden		08:04	14:04	16:04	18:04				09:04	13:04	17:04	

Linie 465	Montag bis Samstag				Sonn- und Feiertag				
Hinweise	F		X						
St. Vith An den Linden		09:03	19:03			10:03	14:03	18:03	
Steinebrück Zoll		09:13	19:13			10:13	14:13	18:13	
Winterspelt Ortsmitte		09:18	19:18			10:18	14:18	18:18	
Bleialf Winterscheiderweg		09:25	19:25			10:25	14:25	18:25	
Bleialf Mühlenberg		07:29	09:29	19:29	21:29	10:29	14:29	18:29	
Prüm Gerberweg		08:05	10:05	20:05	22:05	07:05	11:05	15:05	19:05
Gerolstein Bf		08:40	10:40	20:40	22:40	07:40	11:40	15:40	19:40

- ERLÄUTERUNGEN:**
- A Mo–Fr an Schultagen Abfahrt Prüm Gerberweg 12:55 Uhr
 - B Je nach Haltestelle können sich die Abfahrten um maximal 2 Minuten nach hinten verschieben.
 - X nur samstags
 - F nur in den Ferien und an schulfreien Tagen und samstags
 -  Haltestelle mit Fahrradverladung



Tipp: Mit der Buslinie 465 auf Bergbautour in Bleialf

Bleialf und seine Umgebung sind durch historischen Bergbau geprägt. In harter und entbehrungsreicher Arbeit wurde hier mindestens seit dem 16. Jahrhundert Bleierz gefördert. Dieser Geschichte auf die Spur geht es entlang des Bergbaupfades. Fahrt dazu mit der Buslinie 465 bis Bleialf Markt. Von dort aus geht ihr knapp einen Kilometer durch den Ort entlang des Brandscheider Wegs zum ausgeschilderten Besucherbergwerk Mühlenberger Stollen. Hier lohnt es sich, bei einer spannenden Führung in den Stollen einzufahren (Mai–Oktober an Wochenenden). Und dann startet die eigentliche Wanderung: Vom Besucherbergwerk führt der Bergbaupfad Bleialf (Prümer Land Tour Route 4) als 9 km langer, für alle leicht zu wandernder Rundkurs zu interessanten Stationen wie den Dickheck-Schächten, der Aufbereitung oder dem Bertha- und Hoffnungsschacht. Den Abschluss bildet die hübsche Pfarrkirche Mariä Himmelfahrt mit ihrer reichen Ausstattung. Und dann seid ihr schon fast wieder an der Haltestelle.

► **Infos:** www.eifel.de im Menüpunkt Unsere Eifel/Touren



© Naturpark Nordeifel e. V., Tiergartenstraße 70, 54495 Prüm

Besucherbergwerk Bleialf



© Eifel Tourismus GmbH, D. Ketz

Ins Herz der Vulkaneifel

Busse zwischen Gerolstein und Cochem

Munterley-Plateau am Gerolsteiner Felsenpfad

Die Busse der Linie 700 bringen euch zum Wandern und zu entspannten Ausflügen in die Region der Maare und des Mineralwassers. Zum Beispiel auf der großartigen, 24 km langen Etappe des Premiumwanderwegs Eifelsteig von Gerolstein nach Daun. Oder zur Weinromantik an die Mosel. Und das in der Freizeitsaison als RadBus 777 mit zusätzlichem Platz für eure Fahrräder (s. S. 70).

Gerolstein liegt im Herzen der Vulkaneifel umrahmt von bizarren Dolomithfelsen. Hier solltet ihr euch den Gerolsteiner Felsenpfad nicht entgehen lassen. Danach empfehlen wir das interessante Naturkundemuseum im Alten Rathaus der Stadt mit einer spannenden Ausstellung über urzeitliche Trilobiten, die das große Meer bewohnten, das einst an dieser Stelle lag. Der modern gestaltete Kyllpark lädt zum Entspannen ein, das Telefonmuseum zum Entdecken, das römisch-keltische Museum Villa Sarabodis zu einer Zeitreise, und mit der kostenlosen App „Vulkaneifel

virtuell belebt“ könnt ihr zum Beispiel die Helenenquelle in Gerolstein auf spannende multimediale Weise mit eurem Smartphone erleben.

Prickelwasser und stilles Maar

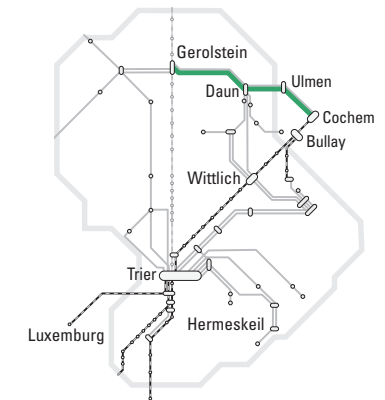
In Ulmen geht es von der Haltestelle Ulmen Bahnhof zum Ulmener Maar, über dem die Ruine der einst mächtigen Ulmener Burganlage thront. Es ist mit seinen gerade einmal 10.000 Jahren das

jüngste unter den Eifelmaaren und ein wahres Anglerparadies.

► **Unser Tipp:** Wandert von Ulmen aus durch das wunderschöne Tal der Wilden Endert – prämiert als Deutschlands schönster Wanderweg 2019 – in unberührter Natur und vorbei an einem romantischen Wasserfall hinunter bis nach **Cochem** an der Mosel (s. S. 11) und fahrt mit der Linie 700 wieder zurück! Und auch Faid ist ein perfekter Startpunkt für schöne Wanderungen wie die „Runde von Faid“ (12 km), die euch in knapp vier Stunden von der Ruine der Winnenburg ebenfalls bis zum historischen Marktplatz von Cochem führt.

Buslinien 700 und 777

Gerolstein – Daun – Cochem



Weitere Informationen:

► **Ferienregion Gerolsteiner Land, Tourist-Information Gerolstein**

Tel. 0 65 91/13 31 00

www.gerolsteiner-land.de

► **GesundLand Tourist-Information Daun**

Tel. 0 65 92/95 13 0

www.gesundland-vulkaneifel.de

► **GesundLand Tourist-Information Ulmen**

Tel. 0 26 76/95 99 00 2

www.gesundland-vulkaneifel.de



Weinfelder Maar

© Rheinland-Pfalz Tourismus GmbH / Foto: Dominik Ketz



Buslinie 700		Montag bis Sonntag								
Hinweise	Mo-Sa					A	A	A		
Gerolstein Bf	06:13	07:13	stündlich*	21:13	22:13	23:13	-	00:13	01:13	
Daun ZOB	06:46	07:46		21:46	22:46	23:46	-	00:44	01:44	
Darscheid Naturerlebniszentrum	06:57	07:57		21:57	22:57	23:57	-	-	-	
Ulmen Bf	07:13	08:13		22:13	23:13	00:11	00:13	-	-	
Cochem Bf	08:03	09:03		23:03	00:03	-	01:03	-	-	



Buslinie 700		Montag bis Sonntag									
Hinweise	Mo-Sa					A	A	A	B	B	
Cochem Bf	06:57	07:57	stündlich*	20:57	21:57	22:57	-	00:07	01:07	02:07	03:07
Ulmen Bf	07:46	08:46		21:46	22:46	23:45	-	00:55	01:55	02:55	03:55
Darscheid Naturerlebniszentrum	07:58	08:58		21:58	22:58	-	23:46	-	-	-	-
Daun ZOB	08:15	09:15		22:15	23:15	-	23:58	-	-	-	-
Gerolstein Bf	08:46	09:46		22:46	23:46	-	00:46	-	-	-	-

ERLÄUTERUNGEN:

- A nur in den Nächten von Freitag auf Samstag, Samstag auf Sonntag und vor Feiertagen
- B nur freitags, vom 26.08. bis 27.08. (Weinfest Cochem) freitags und samstags
- Mo-Sa nur montags – samstags
- * samstags/sonn- und feiertags zweistündlich bis 31.3. und ab dem 2.11.

Fahrplanauszüge – die vollständigen Fahrpläne findet ihr unter www.vrt-info.de.



Waldweg auf der Etappe 10 des Eifelsteigs



Buslinie 777		Mo-Fr	Samstag/Sonn- und Feiertage						
Hinweise									
Gerolstein Bf		11:16	08:13	10:13	12:13	14:13	16:13	18:13	20:13
Pelm Geeser Weg		11:20	08:17	10:17	12:17	14:17	16:17	18:17	20:17
Rockeskyll B410		-	08:20	10:20	12:20	14:20	16:20	18:20	20:20
Essingen Ortseingang		-	08:23	10:23	12:23	14:23	16:23	18:23	20:23
Hohenfels Bahnhofstraße		11:26	08:25	10:25	12:25	14:25	16:25	18:25	20:25
Dockweiler Feuerwehr		-	08:32	10:32	12:32	14:32	16:32	18:32	20:32
Waldkönigen L68		-	08:36	10:36	12:36	14:36	16:36	18:36	20:36
Daun ZOB		11:40	08:46	10:46	12:46	14:46	16:46	18:46	20:46
Daun Bahnhofstraße		11:44	08:50	10:50	12:50	14:50	16:50	18:50	20:50
Darscheid Naturerlebniszentrum		11:53	08:59	10:59	12:59	14:59	16:59	18:59	20:59
Ulmen Bf		12:10	09:13	11:13	13:13	15:13	17:13	19:13	21:13
Cochem Bf		-	10:03	12:03	14:03	16:03	18:03	20:03	22:03



Buslinie 777		Montag bis Freitag			Samstag/Sonn- und Feiertage						
Hinweise											
Cochem Bf		09:14	11:14	17:24	07:57	09:57	11:57	13:57	15:57	17:57	19:57
Ulmen Bf		09:50	11:50	18:00	08:46	10:46	12:46	14:46	16:46	18:46	20:46
Darscheid Naturerlebniszentrum		09:59	11:59	18:09	08:55	10:55	12:55	14:55	16:55	18:55	20:55
Daun Bahnhofstraße		10:11	12:11	18:21	09:07	11:07	13:07	15:07	17:07	19:07	21:07
Daun ZOB		10:15	-	-	09:15	11:15	13:15	15:15	17:15	19:15	21:15
Waldkönigen L68		-	-	-	09:21	11:21	13:21	15:21	17:21	19:21	21:21
Dockweiler Feuerwehr		-	-	-	09:26	11:26	13:26	15:26	17:26	19:26	21:26
Hohenfels Bahnhofstraße		10:28	-	-	09:32	11:32	13:32	15:32	17:32	19:32	21:32
Essingen Ortseingang		-	-	-	09:34	11:34	13:34	15:34	17:34	19:34	21:34
Rockeskyll B410		-	-	-	09:36	11:36	13:36	15:36	17:36	19:36	21:36
Pelm Geeser Weg		10:34	-	-	09:39	11:39	13:39	15:39	17:39	19:39	21:39
Gerolstein Bf		10:41	-	-	09:46	11:46	13:46	15:46	17:46	19:46	21:46

ERLÄUTERUNGEN:

- Haltestelle mit Fahrradverladung

ACHTUNG: Der RadBus 777 fährt vom 1. April bis 1. November.

Fahrplanauszüge – die vollständigen Fahrpläne findet ihr unter www.vrt-info.de.



© Dominik Katz / Rheinland-Pfalz Tourismus GmbH

Von Vulkanen und Burgen

Busse zwischen Vulkaneifel und Moseltal

Gemündener Maar

Die Vulkaneifel ist eine ganz eigene Landschaft für sich. Hier glänzen die berühmten Eifelmaare als Seen in erloschenen Kratern geheimnisvoll im satten Grün. Die Buslinien 300, 351, 555 und 560 bringen euch zu einigen besonders schönen Stellen – und verbinden die Region mit dem Moseltal.

In **Daun** lohnt sich das Eifel-Vulkanmuseum, das sehr schön im ehemaligen königlichen Landratsamt untergebracht ist. Hier könnt ihr die erdgeschichtliche Entwicklung und die vulkanische Tätigkeit hautnah erleben, bevor ihr die Region erkundet. Anfassen und Ausprobieren sind ausdrücklich erlaubt!

In **Gemünden** führt ein kurzer Spaziergang von der Haltestelle Maarstraße zum Gemündener Maar, das zu einer aussichtsreichen Kurzwanderung entlang des Ufers und an schönen Sommertagen mit seinem

kristallklaren Wasser zum Baden einlädt. Wer gerne wandert, findet hier übrigens auch den perfekten Einstieg für lohnende Wanderungen auf dem **Eifelsteig** oder dem beliebten **Lieserpfad**.

Picknick mit Burgflair

In **Manderscheid** lädt das besuchenswerte Maarmuseum mit dem begehbaren Modell eines Eifelmaares und der ältesten Honigbiene der Welt dazu ein, sich weiter in die erdgeschichtliche Vergangenheit der Region zu vertiefen. Danach solltet

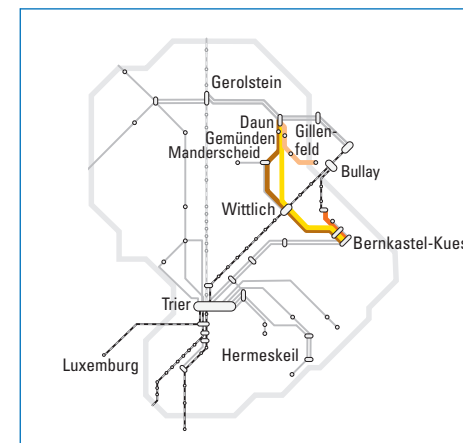
ihr auf jeden Fall zu den eindrucksvollen **Manderscheider Burgen** hinabwandern, die majestätisch in den Wäldern thronen. Erkundet in ihren mächtigen Ruinen die Welt der Ritter und steigt mit einem Picknick zur Oberburg, wo ihr die Ruhe in unberührter Natur genießen könnt. Auf der anderen Seite des Ortes startet in der Mosenbergstraße gleich hinter dem Maarmuseum der **HeimatSpur Achtsamkeits-Pfad Kleine Kyll**, der als 6,8 km langer Rundkurs in ca. drei achtsamen Stunden zu entschleunigenden Bewusstseinsstationen führt – sonntags auch in Begleitung spezieller Entspannungscoaches.

► **Infos:** Mehr Infos dazu findet ihr unter www.gesundland-vulkaneifel.de in der Rubrik Wandern/Heimatspuren.



© Rheinland-Pfalz Tourismus GmbH/Photo Dominik Katz

Manderscheider Burgen



Buslinien 300, 351, 555, 560

Daun – Manderscheid – Bernkastel-Kues

Weitere Informationen:

- **GesundLand Tourist-Information Daun**
Tel. 0 65 92/95 13 0
www.gesundland-vulkaneifel.de
- **Tourist-Information Manderscheid**
Tel. 0 65 72/9 98 90 05
www.gesundland-vulkaneifel.de

Oder nutzt die Buslinie 300 für einen Abstecher ins Moseltal nach **Bernkastel-Kues** (s. S. 33) oder Zeltingen (s. S. 36). Von **Mehren** aus könnt ihr dem gut ausgeschilderten Mußepfad „**Vulcano-Pfad**“ folgen, der euch als 14,6 km lange Rundtour unter anderem zum Schalkenmehrener Mahr führt.

Auch die Buslinie 351 erschließt besondere Schönheiten der Vulkanregion. Der staatlich anerkannte Erholungsort **Meerfeld** (hier halten die Busse nur zwischen 1.4. und 1.11. an Ferientagen sowie an Wochenenden) liegt idyllisch im größten Maartrichter der Eifel und lockt mit einem Naturfreibad und einem blühenden Seerosenteppich im Sommer. Eckfeld ist Startpunkt vieler schöner Wanderwege wie des 9,8 km langen Urpferdwegs zur spannenden erdgeschichtlichen Grabungsstelle im Eckfelder Trockenmaar. Oder erkundet den 9,3 km langen Rundweg Manderscheider Rittersteig, der euch zu den Manderscheider Burgen und wieder zurück führt.

Paradies der Wandermöglichkeiten

Und auch **Plein** ist ein kleines Wanderparadies für sich: Hier starten unter anderem der Mühlenwanderweg (16 km) auf dem beliebten Lieserpfad, die Bachlauf-Route (12 km) durch das Lambachtal, die Pionierwegroute (10 km) mit anspruchsvollen Steigungen oder die besonders leichte Familienwandertour (4,9 km).



















Lavabombe Strohn



Näherholung und Lavabombe


Die neue Buslinie 560 verbindet die Natur- und Freizeitparadiese der Maare von Schalkenmehren und Gillenfeld mit dem idyllischen Kurort Bad Bertrich. Genießt zum Beispiel einen Tag in den **Naturfreibädern** der beiden Maare. Entdeckt den spannenden Vulkanerlebnispfad durch urwaldähnliche Landschaft zur Strohner Lavabombe. Oder gönnt euch eine Auszeit im heilenden Thermalwasser von Deutschlands einziger Glaubersalztherme in **Bad Bertrich**.

Buslinie 300		Montag bis Freitag										Samstag/ Sonntag/Feiertage							
Hinweise			A																
Daun ZOB			06:19	08:19	10:19	12:19	14:19	16:19	17:19	18:19	20:19	08:19	10:19	12:19		14:19	16:19	18:19	20:19
Gemünden Maarstraße			06:26	08:26	10:26	12:26	14:26	16:26	17:26	18:26	20:26	08:26	10:26	12:26		14:26	16:26	18:26	20:26
Weiersbach Brücke			06:30	08:30	10:30	12:30	14:30	16:30	17:30	18:30	20:30	08:30	10:30	12:30		14:30	16:30	18:30	20:30
Trittscheid Abzweig L46			06:31	08:31	10:31	12:31	14:31	16:31	17:31	18:31	20:31	08:31	10:31	12:31		14:31	16:31	18:31	20:31
Üdersd. Manderscheider Str.			06:34	08:34	10:34	12:34	14:34	16:34	17:34	18:34	20:34	08:34	10:34	12:34		14:34	16:34	18:34	20:34
Bleckhausen Gemeindeg.			06:42	08:42	10:42	12:42	14:42	16:42	17:42	18:42	20:42	08:42	10:42	12:42		14:42	16:42	18:42	20:42
Manderscheid Dauner Str.			06:50	08:50	10:50	12:50	14:50	16:50	17:50	18:50	20:50	08:50	10:50	12:50		14:50	16:50	18:50	20:50
Karl Abzweig			07:02	09:02	11:02	13:02	15:02	17:02	18:02	19:02	21:02	09:02	11:02	13:02		15:02	17:02	19:02	21:02
Grosslittgen Zehntscheune			07:05	09:05	11:05	13:05	15:05	17:05	18:05	19:05	21:05	09:05	11:05	13:05		15:05	17:05	19:05	21:05
Musweiler Abzweigung			07:09	09:09	11:09	13:09	15:09	17:09	18:09	19:09	21:09	09:09	11:09	13:09		15:09	17:09	19:09	21:09
Minderlittgen Kirchstraße			07:11	09:11	11:11	13:11	15:11	17:11	18:11	19:11	21:11	09:11	11:11	13:11		15:11	17:11	19:11	21:11
Wittlich ZOB			07:30	09:30	11:30	13:30	15:30	17:30	18:30	19:30	21:30	09:30	11:30	13:30		15:30	17:30	19:30	21:30
Wittlich Hauptbahnhof		an	07:46	09:46	11:46	13:46	15:46	17:46	18:46	19:46	21:46	09:46	11:46	13:46		15:46	17:46	19:46	21:46
Wittlich Hauptbahnhof		Zug ab	08:03	10:03	12:03	14:03	16:03	18:03	19:03	20:01	22:14	10:03	12:03	14:03		16:03	18:03	20:01	22:14
Trier Hauptbahnhof		Zug an	08:30	10:30	12:30	14:30	16:30	18:30	19:30	20:30	22:40	10:30	12:30	14:30		16:30	18:30	20:30	22:40
Wittlich Hauptbahnhof		ab	07:46	09:46	11:46	13:46	15:46	17:46	18:46	19:46	21:46	09:46	11:46	13:46		15:46	17:46	19:46	21:46
Zeltingen Tourist-Information			08:01	10:01	12:01	14:01	16:01	18:01	19:01	20:01	22:01	10:01	12:01	14:01		16:01	18:01	20:01	22:01
Bernkastel-Kues Forum			08:13	10:13	12:13	14:13	16:13	18:13	19:13	20:13	22:08	10:13	12:13	14:13		16:13	18:13	20:13	22:13

Buslinie 300		Montag bis Sonntag/Feiertage											
Hinweise			A/B										
Bernkastel-Kues Forum			06:16	07:46	08:46	09:46	11:46	13:46	15:46	17:46	18:46	19:46	21:46
Zeltingen Tourist-Information			06:30	08:00	09:00	10:00	12:00	14:00	16:00	18:00	19:00	20:00	22:00
Wittlich Hauptbahnhof		an	06:52	08:22	09:22	10:22	12:22	14:22	16:22	18:22	19:22	20:22	22:22
Trier Hauptbahnhof		Zug ab	06:10	08:31	09:31	10:31	12:31	14:31	16:31	18:31	19:31	20:31	22:31
Wittlich Hauptbahnhof		Zug an	06:35	08:56	09:56	10:56	12:56	14:56	16:56	18:56	19:56	20:56	22:56
Wittlich Hauptbahnhof		ab	06:51	08:22	09:22	10:22	12:22	14:22	16:22	18:22	19:22	20:22	22:22
Wittlich ZOB			07:03	08:33	09:33	10:33	12:33	14:33	16:33	18:33	19:33	20:33	22:33
Minderlittgen Kirchstraße			07:18	08:48	09:48	10:48	12:48	14:48	16:48	18:48	19:48	20:48	22:48
Musweiler Abzweigung			07:22	08:52	09:52	10:52	12:52	14:52	16:52	18:52	19:52	20:52	22:52
Grosslittgen Zehntscheune			07:25	08:55	09:55	10:55	12:55	14:55	16:55	18:55	19:55	20:55	22:55
Karl Abzweig			07:28	08:58	09:58	10:58	12:58	14:58	16:58	18:58	19:58	20:58	22:58
Manderscheid Dauner Str.			07:41	09:11	10:11	11:11	13:11	15:11	17:11	19:11	20:11	21:11	23:11
Bleckhausen Gemeindeg.			07:45	09:15	10:15	11:15	13:15	15:15	17:15	19:15	20:15	21:15	23:15
Üdersd. Manderscheider Str.			07:49	09:19	10:19	11:19	13:19	15:19	17:19	19:19	20:19	21:19	23:19
Trittscheid Abzweig L46			07:51	09:23	10:23	11:23	13:23	15:23	17:23	19:23	20:23	21:23	23:23
Weiersbach Brücke			07:55	09:25	10:25	11:25	13:25	15:25	17:25	19:25	20:25	21:25	23:25
Gemünden Maarstraße			07:59	09:29	10:29	11:29	13:29	15:29	17:29	19:29	20:29	21:29	23:29
Daun ZOB			07:10	09:40	10:40	11:40	13:40	15:40	17:40	19:40	20:40	21:40	23:40

Fahrplanauszüge – die vollständigen Fahrpläne findet ihr unter www.vrt-info.de.

ERLÄUTERUNGEN:

- A keine Radverladung bei dieser Fahrt
- B nur Montag bis Freitag
-  Haltestelle mit Fahrradverladung



Innehalten auf der Wandertour Vulcano-Pfad



Buslinie 351		Montag bis Freitag			Samstag und Sonntag		
		F	F	F			
Hinweise							
Wittlich Hauptbahnhof		09:22	13:22	17:22	09:22	13:22	17:22
Wittlich ZOB		09:35	13:35	17:35	09:35	13:35	17:35
Plein Feuerwehr		09:51	13:51	17:51	09:51	13:51	17:51
Hasborn Grundschule		10:05	13:05	18:05	10:05	13:05	18:05
Laufeld Gewerbegebiet		10:21	13:21	18:21	10:21	13:21	18:21
Wallscheid Brunnenstraße		10:24	13:24	18:24	10:24	13:24	18:24
Eckfeld Wendeplatz		10:30	13:30	18:30	10:30	13:30	18:30
Pantenburg Alter Bahnhof		10:35	13:35	18:35	10:35	13:35	18:35
Manderscheid Dauner Straße		10:50	13:50	18:50	10:50	13:50	18:50
Bettenfeld Zum Holzbeul		11:00	14:00	19:00	11:00	14:00	19:00
Meerfeld Ort		11:04	14:04	19:04	11:04	14:04	19:04



Buslinie 351		Montag bis Freitag				Samstag und Sonntag			
		F	F	F	F				
Hinweise									
Meerfeld Ort		09:04	11:04	15:04	19:04	09:04	11:04	15:04	19:04
Manderscheid Dauner Straße		09:12	11:12	15:12	19:12	09:12	11:12	15:12	19:12
Pantenburg Alter Bahnhof		09:24	11:24	15:24	19:24	09:24	11:24	15:24	19:24
Eckfeld Wendeplatz		09:29	11:29	15:29	19:29	-	11:29	15:29	19:29
Wallscheid Brunnenstraße		09:34	11:34	15:34	19:34	-	11:34	15:34	19:34
Laufeld Gewerbegebiet		09:37	11:37	15:37	19:37	-	11:37	15:37	19:37
Hasborn Grundschule		09:54	11:54	15:54	19:54	-	11:54	15:54	19:54
Plein Feuerwehr		10:06	12:06	16:06	20:06	-	12:06	16:06	20:06
Wittlich ZOB		10:22	12:27	16:27	20:27	-	12:27	16:27	20:27
Wittlich Hauptbahnhof		-	12:35	16:35	20:35	-	12:35	16:35	20:35

ERLÄUTERUNGEN:

- Haltestelle mit Fahrradverladung
- F nur an Ferientagen

ACHTUNG: Der RadBus 351 fährt vom 1. April bis 1. November.



Maar mit Booten

© GesundLand Vulkaneifel GmbH



Buslinie 555		Montag bis Sonntag				
Hinweise						
Bernkastel-Kues Forum		08:46	10:46	12:46	14:46	16:46
Zeltingen Touristinformation		08:56	10:56	12:56	14:56	16:56
Wittlich Hauptbahnhof		09:15	11:15	13:15	15:15	17:15
Wittlich Berufsschule		09:19	11:19	13:19	15:19	17:19
Pantenburg Alter Bahnhof		09:32	11:32	13:32	15:32	17:32
Mehren Kirche		09:42	11:42	13:42	15:42	17:42
Daun Bahnhofstraße		09:52	11:52	13:52	15:52	17:52
Daun ZOB		09:55	11:55	13:55	15:55	17:55



Buslinie 555		Montag bis Sonntag				
Hinweise						
Daun ZOB		08:02	10:02	12:02	14:02	16:02
Daun Bahnhofstraße		08:05	10:05	12:05	14:05	16:05
Mehren Kirche		08:14	10:14	12:14	14:14	16:14
Pantenburg Alter Bahnhof		08:24	10:24	12:24	14:24	16:24
Wittlich Berufsschule		08:37	10:37	12:37	14:37	16:37
Wittlich Hauptbahnhof		08:46	10:46	12:46	14:46	16:46
Zeltingen Touristinformation		09:00	11:00	13:00	15:00	17:00
Bernkastel-Kues Forum		09:13	11:13	13:13	15:13	17:13

ERLÄUTERUNGEN:

- Haltestelle mit Fahrradverladung

ACHTUNG: Der RadBus 555 fährt vom 1. April bis 1. November.

Fahrplanauszüge – die vollständigen Fahrpläne findet ihr unter www.vrt-info.de.



Tipp: Römisches Moretum

Zutaten: 300 g Schafs- oder Ziegenkäse, 200 g Frischkäse, 1 TL Koriander, 1 TL Kreuzkümmel, Thymian und Weinraute, 2 Knoblauchzehen, etwas Liebstöckel, Rosmarin, Olivenöl, Winzeressig

Zubereitung: Mischt die Gewürze mit den zerkleinerten Knoblauchzehen und zerdrückt alles in einem Mörser. Anschließend mit dem zerbröckelten Schafs- und Frischkäse sowie einem Schuss Weinessig glatrühren. Als Getränk empfehlen wir einen edelsüßen Riesling. Guten Appetit!



© wikipedia.org/Bullenwächter

Buslinie 560	Montag bis Freitag											Sa und So		
Hinweise			S	F	S	S	F	S						
Bad Bertrich Kurzentrum	08:31	10:31	11:31	12:31	12:51	14:36	15:31	16:31	16:41	18:31	20:31	08:31A	zweistündlich bis	20:31
Strohn Zur Schweiz	08:52	10:52	11:52	12:52	13:12	14:57	15:52	16:52	17:02	18:52	20:52	08:52A		20:52
Gillenfeld Alfbachweg	08:55	10:55	11:55	12:55	13:15	15:00	15:55	16:55	17:05	18:55	20:55	08:55A		20:55
Mehren Kirche	09:17	11:17	12:22	13:17	13:32	15:17	16:22	17:17	17:22	19:17	21:17	09:17		21:17
Schalkenmehren Kirche	09:26	11:26	12:31	13:26	13:41	15:26	16:31	17:26	17:31	19:26	21:26	09:26		21:26
Schalkenmehren Weinfelder Maar	09:30	11:30	12:35	13:30	13:45	15:30	16:35	17:30	17:35	19:30	21:30	09:30		21:30
Daun Jugendherberge	09:34	11:34	12:39	13:34	13:49	15:34	16:39	17:34	17:39	19:34	21:34	09:34		21:34
Daun ZOB	09:40	11:40	12:45	13:40	13:55	15:40	16:45	17:40	17:45	19:40	21:40	09:40		21:40

ERLÄUTERUNGEN:
 S nur an Schultagen
 F nur an Ferientagen
 A nur samstags
 Fr nur freitags
 C nur zum Ausstieg

Fahrplanauszüge – die vollständigen Fahrpläne findet ihr unter www.vrt-info.de.

Buslinie 560	Montag bis Freitag								Samstag und Sonntag				
Hinweise							Fr				A		
Daun ZOB	08:19	10:19	12:19	14:19	16:19	18:19	20:19	22:49	08:19	zweistündlich bis	18:19	20:19	22:49
Daun Jugendherberge	08:23	10:23	12:23	14:23	16:23	18:23	20:23	22:53	08:23		18:23	20:23	22:53
Schalkenmehren Weinfelder Maar	08:28	10:28	12:28	14:28	16:28	18:28	20:28	22:58	08:28		18:28	20:28	22:58
Schalkenmehren Kirche	08:32	10:32	12:32	14:32	16:32	18:32	20:32	23:02	08:32		18:32	20:32	23:02
Mehren Kirche	08:39	10:39	12:39	14:39	16:39	18:39	20:39	23:06	08:39		18:39	20:39	23:06
Gillenfeld Alfbachweg	09:00	11:00	13:00	15:00	17:00	19:00	20:55C	23:25C	09:00		19:00	20:55C	23:25C
Strohn Zur Schweiz	09:03	11:03	13:03	15:03	17:03	19:03	20:58	23:28	09:03		19:03	20:58	23:28
Bad Bertrich Kurzentrum	09:24	11:24	13:24	15:24	17:24	19:24	-	-	09:24		19:24	-	-



Tipp: Schmullstaart

Zutaten Teig: 250 g Mehl, 40 g Butter, 40 g Zucker, 125 ml lauwarme Milch, 1 Prise Salz, ¼ Würfel Hefe

Zutaten Belag: 500 ml Milch, 50 g Zucker, 50 g Weichweizengrieß, 2 Eier, 1 Prise Salz, 1 Vanilleschote

Zubereitung: Gebt Mehl, Zucker und Salz in eine Rührschüssel und fügt die weiche Butter, die zerbröckelte Hefe und die lauwarme Milch hinzu. Knetet alles zu einem glatten Teig und lasst diesen zugedeckt eine halbe Stunde aufgehen. Kocht nun den Grießbelag: Lasst dazu die Milch mit der Vanilleschote und dem Vanillemark aufkochen. Entfernt dann die Vanilleschote und gebt unter ständigem Rühren den Grieß vorsichtig in die kochende Milch. Lasst alles auf niedriger Flamme ca. 10 Min. unter Rühren köcheln und danach abkühlen. Trennt jetzt die Eier. Das Eigelb wird aufgeschlagen und unter die abgekühlte Grießmasse gerührt. Das Eiweiß schlägt ihr zu festem Schnee und hebt es vorsichtig unter die Masse. Jetzt den Teig ausrollen, in deine gefettete Springform legen und die Grießmasse darauf verteilen. Dann backt ihr das Ganze bei 180 Grad Ober-/Unterhitze ca. 30–40 Minuten im vorgeheizten Backofen.

Viel Erfolg!



© Karin Besel



Blick auf das fast kreisrunde Pulvermaar



Mit dem Rad durch die Vulkaneifel

RadBusse zwischen Eifel und Mosel

Viadukt auf dem
Maare-Mosel-Radweg

© Dominik Keitz /
Rheinland-Platz, Tourismus GmbH

Wer Radtouren zwischen Eifel und Mosel plant, hat gleich vier RadBusse zur Auswahl. Alle verbinden vom 1. April bis zum 1. November täglich etwa alle zwei Stunden die Höhen der Vulkaneifel mit dem Moseltal. Dabei bieten sie auf ihren Fahrradanhängern Platz für bis zu 22 Fahrräder. Trotzdem gilt auch hier: Reserviert eure Fahrradplätze rechtzeitig unter www.radbuse.de!

Der RadBus MaareMosel (Linie 300, Fahrplan s. S. 64/65) verbindet mit **Daun** (s. S. 60) und **Bernkastel-Kues** (s. S. 3) die beiden Endpunkte des beliebten Maare-Mosel-Radwegs. Dieser bietet 58 km ungetrübten Radelspaß auf einer gut ausgebauten ehemaligen Bahntrasse mit einer maximalen Steigung von 2,5 % und spannenden Streckenabschnitten über Viadukte und durch Tunnel. Dabei führt der gut markierte Weg euch zu den landschaftlichen Höhepunkten der Region: den einzigartigen Eifelmaaren – faszinierenden Seen in erloschenen Vulkankratern, die vor über 11.000 Jahren entstanden sind (s. S. 60). Nutzt den RadBus MaareMosel als entspannten Hin- oder Zurückbringer und als praktische Aufstiegshilfe zwischen dem Moseltal und den Eifelhöhen! Am Wochenende fährt er mit einzelnen Fahrten weit-

gehend direkt entlang des Maare-Mosel-Radwegs, sodass ihr auch kürzere Etappen planen könnt. An allen Wochentagen fährt der RadBus MaareMosel auch über Wittlich (s. S. 10) und über **Manderscheid** mit den eindrucksvollen Manderscheider Burgen (s. S. 60/61). Und im Moseltal liegen nicht nur sehenswerte Ziele wie **Bernkastel-Kues** und **Zeltingen-Rachtig** (s. S. 36) direkt an der Strecke: Hier habt ihr auch einen direkten Einstieg für wunderbare Radtouren auf dem Mosel-Radweg (s. S. 40/41).

Faszinierende Radmöglichkeiten

Der RadBus Vulkaneifel (Linie 777, Fahrplan s. S. 59) fährt zwischen Gerolstein in der Vulkaneifel und Cochem an der Mosel

(s. S. 11) und bindet unterwegs auch Ulmen und Daun an. In **Gerolstein** bringt er euch zu Touren auf dem Eifel-Ardennen-Radweg und auf dem Kylltal-Radweg. Von **Daun** aus könnt ihr auf den Mineralquellen-Radweg, den Maare-Mosel-Radweg, die Eifel-Mosel-Route oder den Kosmosradweg Kleine Kyll starten. Von **Ulmen** aus geht es auf der Vulkan-Rad-Route Eifel zur **Nürburg** mit dem Nürburgring oder ins idyllische Bad Bertrich. Und von **Cochem** aus könnt ihr mit dem RadBus Vulkaneifel bequem eure Radtour auf dem Mosel-Radweg beginnen. Ein weiterer Vorteil sind die guten Anschlüsse aus unterschiedlichen Richtungen: In Cochem besteht Anschluss an die Züge auf der Moselstrecke Trier – Koblenz und am ZOB in **Daun** an den RadBus MaareMosel.

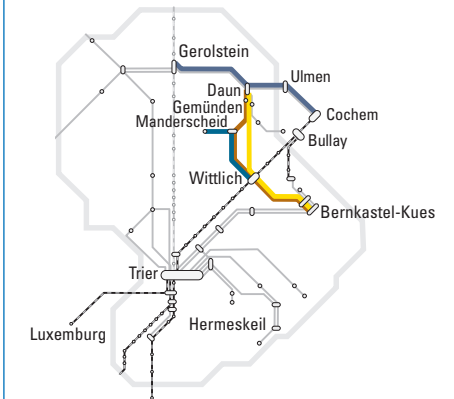
Zwei weitere RadBus-Linien in der Region verbinden Bernkastel-Kues über Wittlich mit Daun (Linie 555) sowie Wittlich unmittelbar am Maare-Mosel-Radweg entlang mit Pantenburg und an Wochenenden in der Freizeitsaison auch mit Manderscheid und Meerfeld (Linie 351).

► **Unser Familientipp:** Zwischen Daun und Gillenfeld zweigt vom Maare-Mosel-Radweg ein besonderer Kinderradweg ab, auf dem Willi Basalt, Biggi Biene, Elli Eule und Freddi Fledermaus unterhaltsam zu den Besonderheiten der Region führen und verschiedene Rast- und Spielplätze zu Pausen einladen.

► **Infos:** www.kinderradweg.de

RadBusse in der Eifel

Linien 300/777/555/351
Daun – Manderscheid – Bernkastel-Kues / Gerolstein – Daun – Cochem



Weitere Informationen:

- **Ferienregion Gerolsteiner Land, Tourist-Information Gerolstein**
Tel. 0 65 91 / 13 30 00
www.gerolsteiner-land.de
- **GesundLand Tourist-Information Daun**
Tel. 0 65 92 / 95 13 0
www.gesundland-vulkaneifel.de
- **GesundLand Tourist-Information Ulmen**
Tel. 0 26 76 / 95 99 00 2
www.gesundland-vulkaneifel.de
- **GesundLand Tourist-Information Manderscheid**
Tel. 0 65 72 / 9 98 90 05
www.gesundland-vulkaneifel.de



© Alexander M. Groß

Traumhafte Ausblicke und Klein-Venedig

Die Saarstrecke zwischen Trier und Saarbrücken

Baumwipfelpfad/Saarschleife

Die Züge auf der Saarstrecke verbinden die Sehenswürdigkeiten und Shoppingmöglichkeiten in Trier mit dem rheinland-pfälzischen Teil der Saar und so interessanten Zielen im Saarland wie dem heutigen Weltkulturerbe Völklinger Hütte oder den Museen und Attraktionen der Landeshauptstadt Saarbrücken. Und das mit fast 100 engen Kurven und wunderbaren Ausblicken auf das Saartal.

Alte Weinschlösser, idyllische Orte, das stolze Saarburg und das geschäftige Mettlach jenseits der Landesgrenze lohnen auf jeden Fall einen Besuch. Aber auch hervorragender Wein lässt sich hier fast überall genießen. Mit dem idyllischen **Kanzem** an der Saar findet ihr einen Saar-Weinort wie aus dem Bilderbuch – mit einer Vinothek und gemütlichen Winzerhöfen und dem landschaftsökologischen Lehrpfad „Naturspur am Altarm der Saar“.

Einzigartiger Wasserfall mitten in der Altstadt

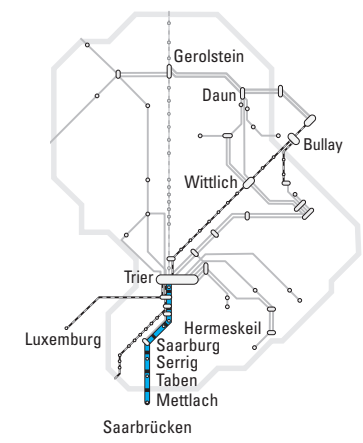
Nur drei Haltestellen entfernt liegt **Saarburg**. Das Klein-Venedig am Fuß der imposanten Burgruine lockt vor allem mit dem beeindruckenden Wasserfall mitten in der Altstadt. Ebenfalls sehenswert: das Amüsium mit traditionellem Saarburger Handwerk, die historische Hackenberger Mühle sowie das Glockengießereimuseum. Mit dem

Schiff auf der Saar, im Sessellift zur Sommerrodelbahn oder im spannenden Greifvogelpark – Saarburg hat viele Facetten.

In **Mettlach** lohnen das Erlebniszentrum Villeroy & Boch mit Keravision, Keramikmuseum und Museumscafé anno 1892 im prächtigen Barockbau der Alten Abtei sowie das Outletcenter in der Fußgängerzone einen längeren Besuch. Kunstbegeisterte sollten sich weder die historische Lutwinuskirche mit ihrer reichen Mosaikausstattung und dem gotischen Kreuzreliquiar noch den „Alten Turm“ – die Ruine einer Kirche aus dem 10. Jahrhundert – im schönen Abteipark entgehen lassen. Wer lieber aktiv unterwegs ist, kann sehr schön vom Bahnhof Mettlach durch die Innenstadt zur berühmten Saarschleife wandern (s. Wandertipp). Oder ihr fahrt von Mettlach mit dem Schiff in die Saarschleife und erlebt diesen berühmten Anblick aus einer völlig neuen Perspektive.

Saarstrecke

RE1/RB71



Weitere Informationen:

- ▶ **Saar-Obermosel-Touristik e.V.**
Tel. 0 65 01/6 01 80 40
www.saar-obermosel.de
- ▶ **Saarschleife Touristik**
Tel. 0 68 65/9115-0
www.tourist-info.mettlach.de



Tipp: Zum Baumwipfelpfad Saarschleife

Startet vom Bahnhof Mettlach zu einer traumhaften, 16,3 km langen Rundwanderung (mittelschwer) zum Baumwipfelpfad Saarschleife. Die als Tafeltour Baumwipfelpfad gut ausgeschilderte Route führt euch direkt an der Saarschleife entlang, dann zur Burgruine Montclair und mit einer kleinen Fähre (Montag Ruhetag, erkundigt euch nach den Fährzeiten) über den Fluss. Weiter geht es durch das idyllische Steinbachtal hinauf zum berühmten Aussichtspunkt Cloef und anschließend zum Baumwipfelpfad mit Gastronomie und weiteren Freizeiteinrichtungen (Eintritt). Und dann im Rundkurs zurück zum Bahnhof Mettlach.

- ▶ **Mehr Infos:** www.saarschleifenland.de im Menüpunkt Premiumwanderregion/Traumschleifen-Saar-Hunsrück/Die Wege



RE 1/RB 71	Montag bis Sonntag/Feiertage																																
	RE 1	RB 71	RE 1	RB 71	RE 1	RB 71	RE 1	RB 71	RE 1	RB 71	RE 1	RB 71	RE 1	RB 71	RE 1	RB 71	RE 1	RB 71	RE 1	RB 71	RE 1	RB 71	RE 1	RB 71	RE 1	RB 71	RE 1	RB 71					
Trier Hauptbahnhof	07:33	08:01	08:33	09:01	09:33	10:01	10:33	11:01	11:33	12:01	12:33	13:01	13:33	14:01	C	14:33	15:01	15:33	16:01	16:33	17:01	17:33	18:01	18:33	19:01	19:33	20:01	20:33	21:01	21:49	22:49	23:45	
Trier Süd	-	08:03	-	09:03	-	10:03	-	11:03	-	12:03	-	13:03	-	14:03	C	-	15:03	-	16:03	-	17:03	-	18:03	-	19:03	-	20:03	-	21:03	-	-	23:47	
Karthaus	-	08:08	-	09:08	-	10:08	-	11:08	-	12:08	-	13:08	-	14:08	C	-	15:08	-	16:08	-	17:08	-	18:08	-	19:08	-	20:08	-	21:08	-	-	23:51	
Konz	07:40	08:10	08:40	09:10	09:40	10:10	10:40	11:10	11:40	12:10	12:40	13:10	13:40	14:10	C	14:40	15:10	15:40	16:10	16:40	17:10	17:40	18:10	18:40	19:10	19:40	20:10	20:40	21:10	21:57	22:57	23:54	
Kanzem	-	08:14	-	09:14	-	10:14	-	11:14	-	12:14	-	13:14	-	14:14	C	-	15:14	-	16:14	-	17:14	-	18:14	-	19:14	-	20:14	-	21:14	-	-	23:59	
Wiltingen	-	08:18	-	09:18	-	10:18	-	11:18	-	12:18	-	13:18	-	14:18	C	-	15:18	-	16:18	-	17:18	-	18:18	-	19:18	-	20:18	-	21:18	-	-	00:03	
Schoden-Ockfen	-	08:21	-	09:21	-	10:21	-	11:21	-	12:21	-	13:21	-	14:21	C	-	15:21	-	16:21	-	17:21	-	18:21	-	19:21	-	20:21	-	21:21	-	-	00:06	
Saarburg	07:51	08:25	08:51	09:25	09:51	10:25	10:51	11:25	11:51	12:25	12:51	13:25	13:51	14:25		14:51	15:25	15:51	16:25	16:51	17:25	17:51	18:25	18:51	19:25	19:51	20:25	20:51	21:25	22:10	23:10	00:10	
Serrig	-	08:29	-	09:29	-	10:29	-	11:29	-	12:29	-	13:29	-	14:29		-	15:29	-	16:29	-	17:29	-	18:29	-	19:29	-	20:29	-	21:29	-	-	00:13	
Taben	-	08:34	-	09:34	-	10:34	-	11:34	-	12:34	-	13:34	-	14:34		-	15:34	-	16:34	-	17:34	-	18:34	-	19:34	-	20:34	-	21:34	-	-	00:19	
Saarlözbach*	-	08:39	-	09:39	-	10:39	-	11:39	-	12:39	-	13:39	-	14:39		-	15:39	-	16:39	-	17:39	-	18:39	-	19:39	-	20:39	-	21:39	-	-	00:24	
Mettlach*	08:05	08:43	09:05	09:43	10:05	10:43	11:05	11:43	12:05	12:43	13:05	13:43	14:05	14:43		15:05	15:43	16:05	16:43	17:05	17:43	18:05	18:43	19:05	19:43	20:05	20:43	21:05	21:43	22:25	23:25	00:28	
Merzig Stadtmitte*	-	08:49	-	09:49	-	10:49	-	11:49	-	12:49	-	13:49	-	14:49		-	15:49	-	16:49	-	17:49	-	18:49	-	19:49	-	20:49	-	21:49	-	-	00:34	G
Merzig*	08:10	08:51	09:10	09:51	10:10	10:51	11:10	11:51	12:10	12:51	13:10	13:51	14:10	14:51		15:10	15:51	16:10	16:51	17:10	17:51	18:10	18:51	19:10	19:51	20:10	20:51	21:10	21:51	22:30	23:30	00:36	F
Saarlouis Hbf*	08:24	09:04	09:24	10:04	10:24	11:04	11:24	12:04	12:24	13:04	13:24	14:04	14:24	15:04		15:24	16:04	16:24	17:04	17:24	18:04	18:24	19:04	19:24	20:04	20:24	21:04	21:24	22:04	22:44	23:44	00:50	F
Völklingen*	08:32	09:15	09:32	10:15	10:32	11:15	11:32	12:15	12:32	13:15	13:32	14:15	14:32	15:15		15:32	16:15	16:32	17:15	17:32	18:15	18:32	19:15	19:32	20:15	20:32	21:15	21:32	22:15	22:52	23:52	01:01	F
Saarbrücken Hbf*	08:41	09:29	09:41	10:29	10:41	11:29	11:41	12:29	12:41	13:28	13:41	14:29	14:41	15:29		15:41	16:29	16:41	17:29	17:41	18:29	18:41	19:29	19:41	20:29	20:41	21:29	21:41	22:29	23:01	00:01	01:14	F



RE 1/RB 71	Montag bis Sonntag/Feiertage																													
	RB 71	RB 71	RE 1	RB 71	RE 1	RB 71	RE 1	RB 71	RE 1	RB 71	RE 1	RB 71	RE 1	RB 71	RE 1	RB 71	RE 1	RB 71	RE 1	RB 71	RE 1	RB 71	RE 1	RB 71	RE 1	RB 71	RE 1	RB 71	RE 1	
Saarbrücken Hbf*	07:31	08:31	09:19	09:31	10:19	10:31	11:19	11:31	12:19	12:31	13:19	13:31	14:19	14:31		15:19	15:31	16:19	16:31	17:19	17:31	18:19	18:31	19:19	19:31	20:19	20:31	21:19	22:32	23:35
Völklingen*	07:42	08:42	09:27	09:42	10:27	10:42	11:27	11:42	12:27	12:42	13:27	13:42	14:27	14:42		15:27	15:42	16:27	16:42	17:27	17:42	18:27	18:42	19:27	19:42	20:27	20:42	21:27	22:43	23:47
Saarlouis Hbf*	07:52	08:52	09:36	09:52	10:36	10:52	11:36	11:52	12:36	12:52	13:36	13:52	14:36	14:52		15:36	15:52	16:36	16:52	17:36	17:52	18:36	18:52	19:36	19:52	20:36	20:52	21:36	22:53	23:58
Merzig*	08:06	09:06	09:48	10:06	10:48	11:06	11:48	12:06	12:48	13:06	13:48	14:06	14:48	15:06		15:48	16:06	16:48	17:06	17:48	18:06	18:48	19:06	19:48	20:06	20:48	21:06	21:48	23:07	00:13
Merzig Stadtmitte*	08:08	09:08	-	10:08	-	11:08	-	12:08	-	13:08	-	14:08	-	15:08		-	16:08	-	17:08	-	18:08	-	19:08	-	20:08	-	21:08	-	23:09	-
Mettlach*	08:14	09:14	09:54	10:14	10:54	11:14	11:54	12:14	12:54	13:14	13:54	14:14	14:54	15:14		15:54	16:14	16:54	17:14	17:54	18:14	18:54	19:14	19:54	20:14	20:54	21:14	21:54	23:16	00:19
Saarlözbach*	08:19	09:19	-	10:19	-	11:19	-	12:19	-	13:19	-	14:19	-	15:19		-	16:19	-	17:19	-	18:19	-	19:19	-	20:19	-	21:19	-	23:20	-
Taben	08:24	09:24	-	10:24	-	11:24	-	12:24	-	13:24	-	14:24	-	15:24		-	16:24	-	17:24	-	18:24	-	19:24	-	20:24	-	21:24	-	23:25	-
Serrig	08:29	09:29	-	10:29	-	11:29	-	12:29	-	13:29	-	14:29	-	15:29		-	16:29	-	17:29	-	18:29	-	19:29	-	20:29	-	21:29	-	23:30	-
Saarburg	08:33	09:33	10:08	10:33	11:08	11:33	12:08	12:33	13:08	13:33	14:08	14:33	15:08	15:33		16:08	16:33	17:08	17:33	18:07	18:33	19:08	19:33	20:08	20:33	21:08	21:33	22:08	23:34	00:33
Schoden-Ockfen	08:37	09:37	-	10:37	-	11:37	-	12:37	-	13:37	-	14:37	-	15:37		-	16:37	-	17:37	-	18:37	-	19:37	-	20:37	-	21:37	-	23:38	-
Wiltingen	08:40	09:40	-	10:40	-	11:40	-	12:40	-	13:40	-	14:40	-	15:40		-	16:40	-	17:40	-	18:40	-	19:40	-	20:40	-	21:40	-	23:41	-
Kanzem	08:44	09:44	-	10:44	-	11:44	-	12:44	-	13:44	-	14:44	-	15:44		-	16:44	-	17:44	-	18:44	-	19:44	-	20:44	-	21:44	-	23:45	-
Konz	08:48	09:48	10:19	10:48	11:19	11:48	12:19	12:48	13:19	13:48	14:19	14:48	15:19	15:48		16:19	16:48	17:19	17:48	18:18	18:48	19:19	19:48	20:19	20:48	21:19	21:48	22:19	23:49	00:44
Karthaus	08:51	09:51	-	10:51	-	11:51	-	12:51	-	13:51	-	14:51	-	15:51		-	16:51	-	17:51	-	18:51	-	19:51	-	20:51	-	21:51	-	23:52	-
Trier Süd	08:56	09:56	-	10:56	-	11:56	-	12:56	-	13:56	-	14:56	-	15:56		-	16:56	-	17:56	-	18:56	-	19:56	-	20:56	-	21:56	-	23:57	-
Trier Hauptbahnhof	09:01	10:01	10:27	11:01	11:27	12:01	12:27	13:01	13:27	14:01	14:27	15:01	15:27	16:01		16:27	17:01	17:27	18:01	18:27	19:01	19:27	20:01	20:27	21:01	21:27	22:01	22:27	00:01	00:53

ERLÄUTERUNGEN:
 C Sa–So, Feiertage
 F Sa–Mo und in der Nacht nach Feiertagen bis zu 10 Min. später
 G Sa, So und an Feiertagen
 * Hier gelten die VRT-Tickets nicht. Informationen zum Rheinland-Pfalz-Ticket findet ihr auf S. 8.

Fahrplanauszüge – die vollständigen Fahrpläne findet ihr unter www.vrt-info.de.



© Mosellandtouristik GmbH

Die Ruwer entdecken

Busse zwischen Trier, Waldrach und Morscheid

Blick über das Ruwertal

Die Busse der Linien 30 und 86 verbinden das idyllische Ruwertal mit der Mosel-metropole Trier. Hier, wo einst das Trinkwasser der antiken Augusta Treverorum herkam, gibt es heute edle Weine, die ihr direkt beim Winzer oder der Winzerin probieren und kaufen könnt. Um sie dann bei entspannenden Spaziergängen am Wasser oder durch die Weinberge gleich zu kosten.

Entdeckt mit **Kasel** einen besonders schönen Weinort im Ruwertal unterhalb der berühmten Weinlage „Kaseler Nieschen“ mit historischen Kloster- und Stiftshöfen

Spaziergänge durch die Weinberge

und dem reich verzierten Rokokohochaltar aus dem 18. Jahrhundert in der Dorfkirche. Oder spaziert im traditionsreichen Weinort **Mertesdorf** auf dem Weinlagen-

Skulpturen-Weg mit „Moderner Kunst im Wingert“, wo ihr den Blick über die Weinberge von einer futuristischen Sitzgruppe mit weinlaubumrankter Pergola des Kölner Künstlers Matti Braun aus genießen könnt. Eine insgesamt 10 km lange Wanderung führt vom Schwimmbad Mertesdorf über den Ruwertaler Wein- und Geschichtsweg und den Kaseler Sauerbor durch das Kundelbachtal und auf dem Panoramaweg Stempelsberg bis zur Aussichtspergola und wieder zurück zum Schwimmbad.

Aus **Riveris** kommt das Wasser für Trier. Einen 2,2 km langen Spaziergang vom Ortskern entfernt liegt die imposante Riveristalsperre, um die sich ein herrlicher, 8 km langer Wanderweg zieht. Der fjord-ähnliche, still ruhende Stausee dient als Trinkwasserreservat – eine Oase der Ruhe, umgeben von wunderschönen Mischwäldern.

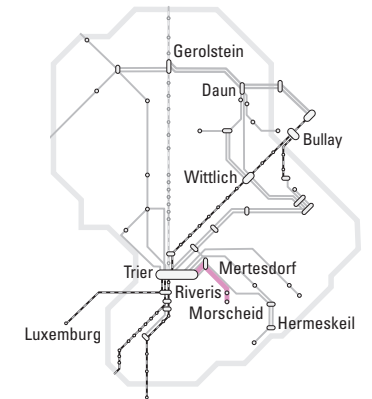


© Karin Besel

Burgruine Sommerau im Ruwertal

Buslinien 30 und 86

Trier – Waldrach – Morscheid



Weitere Informationen:

► Tourist-Information Ruwer

Tel. 06 51 / 1 70 18 18

www.ruwer-hochwald.de



Tipp:

In Morscheid lohnt auf jeden Fall ein Abstecher auf den Premiumwanderweg „Morscheider Grenzpfad“. Er führt euch auf schmalen Pfaden durch prächtige Wälder und weite Felder und eröffnet immer wieder tolle Fernsichten auf das Ruwertal und den Hochwald. Höhepunkte dieser knapp 15 km langen Rundwanderung sind die Burgruine Sommerau, das Schloss Marienlay und die Riveristalsperre.

► **Weitere Informationen:** www.saar-hunsrueck-steig.de



Linie 30	Montag bis Freitag																							
Trier Konstantin-Basilika	07:01	07:31	08:01	08:31	09:01	09:31	10:01	10:31	11:01	11:31	12:01	12:31	13:01	13:31	14:01	14:31	15:01	15:31	16:01	16:31	17:01	17:31	18:01	18:31
Trier Hauptbahnhof	07:05	07:35	08:05	08:35	09:05	09:35	10:05	10:35	11:05	11:35	12:05	12:35	13:05	13:35	14:05	14:35	15:05	15:35	16:05	16:35	17:05	17:35	18:05	18:35
Ruwer Bahnhof	07:19	07:49	08:19	08:49	09:19	09:49	10:19	10:49	11:19	11:49	12:19	12:49	13:19	13:49	14:19	14:49	15:19	15:49	16:19	16:49	17:19	17:49	18:19	18:49
Eitelsbach Mitte	07:23	07:53	08:23	08:53	09:23	09:53	10:23	10:53	11:23	11:53	12:23	12:53	13:23	13:53	14:23	14:53	15:23	15:53	16:23	16:53	17:23	17:53	18:23	18:53
Mertesdorf Dorfbrunnen	07:25	07:55	08:25	08:55	09:25	09:55	10:25	10:55	11:25	11:55	12:25	12:55	13:25	13:55	14:25	14:55	15:25	15:55	16:25	16:55	17:25	17:55	18:25	18:55
Kasel Gemeindeplatz	07:34	08:04	08:34	09:04	09:34	10:04	10:34	11:04	11:34	12:04	12:34	13:04	13:34	14:04	14:34	15:04	15:34	16:04	16:34	17:04	17:34	18:04	18:34	19:04
Waldrach Weinbergsweg	07:38	08:08	08:38	09:08	09:38	10:08	10:38	11:08	11:38	12:08	12:38	13:08	13:38	14:08	14:38	15:08	15:38	16:08	16:38	17:08	17:38	18:08	18:38	19:08
Riveris Mitte		08:17		09:17		10:17		11:17		12:17		13:17		14:17		15:17		16:17		17:17		18:17		19:17
Morscheid Mitte		08:20		09:20		10:20		11:20		12:20		13:20		14:20		15:20		16:20		17:20		18:20		19:20

Linie 20 Trier – Farschweiler

Zwischen Trier, Waldrach und Farschweiler fährt die Linie 20 montags bis samstags stündlich, sonntags alle zwei Stunden. Den genauen Fahrplan findet ihr in der VRT-Fahrplanauskunft oder in der VRT-App.



Linie 30	Montag bis Freitag																							
Hinweise	S																							
Morscheid Mitte		06:38		07:33		08:38		09:38		10:38		11:38		12:38		13:38		14:38		15:38		16:38		17:38
Riveris Mitte		06:41		07:36		08:41		09:41		10:41		11:41		12:41		13:41		14:41		15:41		16:41		17:41
Waldrach Weinbergsweg	06:28	06:48	07:18	07:48	08:18	08:48	09:18	09:48	10:18	10:48	11:48	11:48	12:18	12:48	13:18	13:48	14:18	14:48	15:18	15:48	16:18	16:48	17:18	17:48
Kasel Gemeindeplatz	06:32	06:52	07:22	07:52	08:22	08:52	09:22	09:52	10:22	10:52	11:22	11:52	12:22	12:52	13:22	13:52	14:22	14:52	15:22	15:52	16:22	16:52	17:22	17:52
Mertesdorf Dorfbrunnen	06:42	07:02	07:32	08:02	08:32	09:02	09:32	10:02	10:32	11:02	11:32	12:02	12:32	13:02	13:32	14:02	14:32	15:02	15:32	16:02	16:32	17:02	17:32	18:02
Eitelsbach Mitte	06:45	07:05	07:35	08:05	08:35	09:05	09:35	10:05	10:35	11:05	11:35	12:05	12:35	13:05	13:35	14:05	14:35	15:05	15:35	16:05	16:35	17:05	17:35	18:05
Ruwer Bahnhof	06:51	07:11	07:41	08:11	08:41	09:11	09:41	10:11	10:41	11:11	11:41	12:11	12:41	13:11	13:41	14:11	14:41	15:11	15:41	16:11	16:41	17:11	17:41	18:11
Trier Hauptbahnhof	07:04	07:24	07:54	08:24	08:54	09:24	09:54	10:24	10:54	11:24	11:54	12:24	12:54	13:24	13:54	14:24	14:54	15:24	15:54	16:24	16:54	17:24	17:54	18:24
Trier Konstantin-Basilika	07:09	07:29	07:59	08:29	08:59	09:29	09:59	10:29	10:59	11:29	11:59	12:29	12:59	13:29	13:59	14:29	14:59	15:29	15:59	16:29	16:59	17:29	17:59	18:29



Linie 86	Montag bis Freitag									Samstag									Sonntag/Feiertage							
Hinweise						C	C	C																		
Morscheid Mitte	17:53			20:53		23:53			08:53	3-Std.-Takt*	17:53			20:53		23:53			08:53	13:53	18:53	-				
Riveris Mitte	17:56			20:56		23:56			08:56		17:56			20:56		23:56			08:56	13:56	18:56	-				
Waldrach Weinbergsweg	18:02	19:02	20:02	21:02	22:02	23:02	00:02	01:02	02:02		09:02	18:02	19:02	20:02	21:02	22:02	23:02	00:02	01:02	02:02	09:02	Stundentakt ab Waldrach	14:02	19:02	23:02	
Kasel Gemeindeplatz	18:06	19:06	20:06	21:06	22:06	23:06	00:06	01:06	02:06		09:06	18:06	19:06	20:06	21:06	22:06	23:06	00:06	01:06	02:06	09:06	Stundentakt ab Waldrach	14:06	19:06	23:06	
Mertesdorf Dorfbrunnen	18:15	19:15	20:15	21:15	22:15	23:15	00:15	01:15	02:15		09:15	18:15	19:15	20:15	21:15	22:15	23:15	00:15	01:15	02:15	09:15	Stundentakt ab Waldrach	14:15	19:15	23:15	
Eitelsbach Mitte	18:18	19:18	20:18	21:18	22:18	23:18	00:18	01:18	02:18		09:18	18:18	19:18	20:18	21:18	22:18	23:18	00:18	01:18	02:18	09:18	Stundentakt ab Waldrach	14:18	19:18	23:18	
Ruwer Bahnhof	18:23	19:23	20:23	21:23	22:23	23:23	00:23	01:23	02:23		09:23	18:23	19:23	20:23	21:23	22:23	23:23	00:23	01:23	02:23	09:23	Stundentakt ab Waldrach	14:23	19:23	23:23	
Trier Porta Nigra	18:37	19:37	20:37	21:37	22:37	23:37	00:37	01:37	02:37		09:37	18:37	19:37	20:37	21:37	22:37	23:37	00:37	01:37	02:37	09:37	Stundentakt ab Waldrach	14:37	19:37	23:37	
Trier Hauptbahnhof	-	-	20:40	21:40	22:40	23:40	00:40	01:40	02:40		09:40	-	-	20:40	21:40	22:40	23:40	00:40	01:40	02:40	09:40	Stundentakt ab Waldrach	14:40	19:40	23:40	

ERLÄUTERUNGEN:

- C in der Nacht von Fr/Sa sowie an Vorfeiertagen
- S nur an Schultagen
- * In dieser Zeit fährt samstags alle drei Stunden ein Bus bis/ab Morscheid.



Linie 86	Montag bis Freitag									Samstag									Sonntag/Feiertage									
Hinweise						C	C	C																				
Trier Hauptbahnhof	-	-	20:45	21:45	22:45	23:45	00:45	01:45	02:45	07:45	Stunden-Takt bis Waldrach	09:45								20:45	21:45	22:45	Stunden-Takt bis Waldrach	12:45	17:45	22:45	23:45	
Trier Porta Nigra	18:49	19:49	20:49	21:49	22:49	23:49	00:49	01:49	02:49	07:49	Stunden-Takt bis Waldrach	09:49	10:49			13:49		16:49		19:49	20:49	21:49	22:49	Stunden-Takt bis Waldrach	12:49	17:49	22:49	23:49
Ruwer Bahnhof	19:02	20:02	21:02	22:02	23:02	00:02	01:02	02:02	03:02	08:02	Stunden-Takt bis Waldrach	10:02	11:02			14:02		17:02		20:02	21:02	22:02	23:02	Stunden-Takt bis Waldrach	13:02	18:02	23:02	00:02
Eitelsbach Mitte	19:06	20:06	21:06	22:06	23:06	00:06	01:06	02:06	03:06	08:06	Stunden-Takt bis Waldrach	10:06	11:06			14:06		17:06		20:06	21:06	22:06	23:06	Stunden-Takt bis Waldrach	13:06	18:06	23:06	00:06
Mertesdorf Dorfbrunnen	19:08	20:08	21:08	22:08	23:08	00:08	01:08	02:08	03:08	08:08	Stunden-Takt bis Waldrach	10:08	11:08			14:08		17:08		20:08	21:08	22:08	23:08	Stunden-Takt bis Waldrach	13:08	18:08	23:08	00:08
Kasel Gemeindeplatz	19:17	20:17	21:17	22:17	23:17	00:17	01:17	02:17	03:17	08:17	Stunden-Takt bis Waldrach	10:17	11:17			14:17		17:17		20:17	21:17	22:17	23:17	Stunden-Takt bis Waldrach	13:17	18:17	23:17	00:17
Waldrach Weinbergsweg	19:21	20:21	21:21	22:21	23:21	00:21	01:21	02:21	03:21	08:21	Stunden-Takt bis Waldrach	10:21	11:21			14:21		17:21		20:21	21:21	22:21	23:21	Stunden-Takt bis Waldrach	13:21	18:21	23:21	00:21
Riveris Mitte	-	20:29	-	-	23:29			02:29		08:29	Stunden-Takt bis Waldrach	10:29	11:29			14:29		17:29		20:29		23:29	Stunden-Takt bis Waldrach	13:29	18:29	23:29		
Morscheid Mitte	-	20:32	-	-	23:32			02:32		08:32	Stunden-Takt bis Waldrach	10:32	11:32			14:32		17:32		20:32		23:32	Stunden-Takt bis Waldrach	13:32	18:32	23:32		



© Timo Volz

Hoch hinaus

Mit dem Erbeskopfbus in den Nationalpark

Das Erholungsgebiet Erbeskopf befindet sich auf dem höchsten linksrheinischen Berg Deutschlands und ist ein beliebter Ausgangspunkt zum Wandern, Radeln, Klettern, Skifahren oder Sommerrodeln. Entdeckt hier eine einmalige Landschaft mit wertvollen Biotopen, Hangmooren und selten gewordenen Tier- und Pflanzenarten.

Mitten in der Nationalparkregion Hunsrück-Hochwald und im Naturpark Saar-Hunsrück gelegen, ist der Erbeskopf ein beliebtes Ausflugsziel für alle, die volle Natur genießen möchten. Das direkt am Fuß des Erbeskopfs gelegene **Hunsrückhaus** ist die zentrale Anlaufstelle für Informationen rund um die Themen Natur und Umwelt. Lasst euch durch die interaktive Ausstellung führen, verbringt mit eurer Familie Zeit auf dem Erlebnisgelände und erkundet anschließend die umliegenden Wälder auf einem der Premiumwanderwege. Für eine kleine Kaffee- oder Verschnaufpause

solltet ihr im Bistro oder im Regionalladen vorbeischauen. Übrigens: Das ganze Jahr über finden verschiedene Veranstaltungen statt – erkundet euch einfach auf www.hunsrueckhaus.de über das Angebot.

Besonders beliebt ist der **Gipfelsteig**, der euch direkt vom Hunsrückhaus durch den Nationalpark Hunsrück-Hochwald führt. Dabei könnt ihr zwischen einem 4 km und einem 8,5 km langen Rundweg wählen. Auf beiden Routen sind Informationstafeln aufgestellt, die euch unter anderem über geschichtliche Begebenheiten und

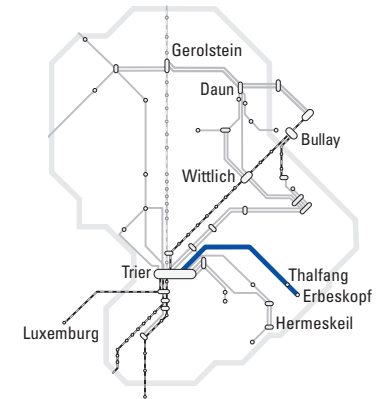
geheimnisvolle Sagen aufklären. Der Aufstieg über die Skipiste ist auch zur warmen Jahreszeit ein Erlebnis – und bei schönem Wetter habt ihr von der imposanten Wildklangskulptur aus einen fantastischen Ausblick.

Ein Ort zum Wohlfühlen

Der **Erbeskopfbus** fährt montags bis freitags um 7:40 Uhr vom Hauptbahnhof Trier über Thalfang nach Deuselbach zum Hunsrückhaus. Zurück geht es immer nachmittags um 15:45 Uhr, in den rheinland-pfälzischen Schulferien zusätzlich auch um 11:48 Uhr. Meldet eure Rückfahrt morgens gleich im Bus oder mindestens zwei Stunden vorher telefonisch unter 0 65 04/14 53 an. An Samstagen startet der Bus um 9:30 Uhr und fährt um 12:53 Uhr wieder zurück. Auch hier gilt es, sich vorher im Bus für die Rückfahrt anzumelden oder am Vortag bis 17 Uhr anzurufen. Wenn ihr mit einer Gruppe unterwegs seid, meldet euch bitte generell vorher an.

Buslinie 328

Trier – Thalfang – Erbeskopf



Weitere Informationen:

► **Tourist-Information Thalfang**

Tel. 0 65 04/95 40 97
www.erbeskopf.de

► **Hunsrückhaus am Erbeskopf**

Tel. 0 65 04/7 78
www.hunsrueckhaus.de

Linie 328	Mo-Fr	Sa
Trier Hauptbahnhof	7:40	9:30
Thalfang Busbahnhof	9:01	10:17
Hunsrückh./Erbeskopf	9:11	10:27

Linie 328	Mo-Fr	Mo-Fr	Sa
Hunsrückh./Erbeskopf	11:48*F	15:45*	12:53**
Thalfang Busbahnhof	12:00	15:57	13:05
Trier Hauptbahnhof	13:05	17:05	14:05



Der Aussichtsturm am Erbeskopf

ERLÄUTERUNGEN:

- * Anmeldung Mo–Fr entweder auf der Hinfahrt im Bus oder mind. 2 Stunden vorher telefonisch unter 0 65 04 / 14 53
- ** Anmeldung Sa entweder auf der Hinfahrt im Bus oder am Vortag bis 17 Uhr telefonisch unter 0 65 04 / 14 53
- F nur in den Ferien (s. S. 2) und an schulfreien Tagen

© Tourist-Information Thalfang



© Dominik Ketz / Rheinland-Pfalz Tourismus GmbH

Den Hochwald erleben

Busse und RadBusse zwischen Trier und Hermeskeil

Mit der Buslinie 200 und dem RadBus 222 seid ihr zwischen Trier, dem Ruwertal und dem Hochwald rund um Hermeskeil zu Erlebnissen, Wanderungen und Radtouren unterwegs.

Im **Ruwertal** laden historische Weingüter und gemütliche Straußwirtschaften zu regionalen Spezialitäten ein. Entdeckt in **Wald-rach** am Platz der deutschen Weinkönigin Weinpressen aus verschiedenen Epochen und oberhalb des Ortes einen Nachbau der römischen Wasserleitung, die das antike Trier mit Trinkwasser versorgt hat. Oder wandert über den schönen, zwischen Rebstöcken und Schiefermauern verlaufenden Weinbergsweg nach Mertesdorf.

schleife Frau Holle, die euch auf knapp 7,7 km als Rundweg durch märchenhafte Natur zur gleichnamigen Felsformation führt. Höhepunkt der Wanderung ist der Biberdamm am Keller Steg, an dem sich eine kleine Rast anbietet, bevor es wieder zum Ausgangspunkt geht.

Feuerwehrgeschichte in Hermeskeil

Zurück in Reinsfeld könnt ihr mit dem nächsten Bus ganz bequem weiter bis nach **Hermeskeil** fahren. Hier findet ihr das rheinland-pfälzische „feuerwehr erleb-

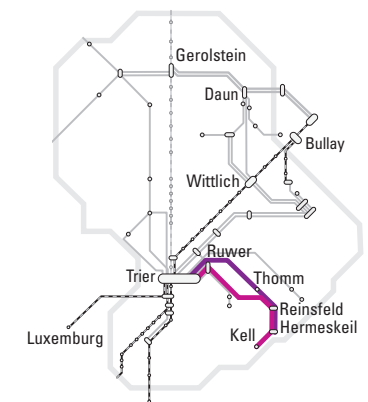
nis museum“, das auf über 1.000 qm spannende Parcours und Mitmachstationen bietet. Hier wird Geschichte erlebbar – von der historischen Brandbekämpfung mit Handdruckspritzen bis zu den komplexen Lösch- und Rettungstätigkeiten der modernen Feuerwehr. Nehmt an fiktiven Feuerwehreinsätzen teil und lernt, welche wichtigen Entscheidungen dabei oft innerhalb von Sekunden getroffen werden müssen. Entdeckt die liebevoll restaurierten und auf Hochglanz polierten historischen Spritzenwagen, die ihr in dieser Anzahl nur hier findet. Das Museum ist vor allem für Kinder ein ganz besonderes Erlebnis.



RadBusse in der Region: Die RadBus-Linie 222 Ruwer-Hochwald fährt zwischen dem 1.4. und dem 1.11.2022 samstags, sonntags und an Feiertagen, an den Tagen nach Christi Himmelfahrt und Fronleichnam und in den Ferien täglich mit Radanhänger zwischen Trier, Hermeskeil und Kell am See. Und das sieben Mal pro Tag von etwa 9 bis nach 18 Uhr. Die letzte Abfahrt in Trier ist um 17:50 Uhr, in Hermeskeil um 18:50 Uhr. Perfekt für eure Touren auf dem Ruwer-Hochwald-Radweg, der in Hermeskeil startet. Reserviert eure Radplätze unbedingt rechtzeitig unter www.radbuse.de.

Buslinie 200 und RadBus-Linie 222

Trier – Waldrach – Hermeskeil



Weitere Informationen:

► **Tourist-Information Ruwer**
Tel. 06 51/1 70 18 18 · www.ruwer.de

► **Tourist-Information Hermeskeil**
Tel. 0 65 03/80 95 00 · www.hermeskeil.de



Hochwaldbus 200	Montag bis Freitag														Sa/So/Feiertage																						
Hinweise															A/Fr	A/Fr	C						C														
Trier Hauptbahnhof	08:37	09:37	10:37	11:37	12:37	13:37	14:37	15:37	16:37	17:37							20:37	21:38							07:37	09:37							17:37	19:37	21:38		
Trier-Nord Nells Park	08:43	09:43	10:43	11:43	12:43	13:43	14:43	15:43	16:43	17:43							20:43	21:44							07:43	09:43							17:43	19:43	21:44		
Thomm Kirche	09:00	10:00	11:00	12:00	13:00	14:00	15:00	16:00	17:00	18:00							21:00	22:01							08:00	10:00							18:00	20:03	22:01		
Neuhaus L 151	09:03	10:03	11:03	12:03	13:03	14:03	15:03	16:03	17:03	18:03							21:03	22:04		00:35					08:03	10:03							18:03	20:03	22:04	00:35	02:35
Farschweiler Forsthaus Sternf.	09:06	10:06	11:06	12:06	13:06	14:06	15:06	16:06	17:06	18:06							21:06	22:07		00:38					08:06	10:06							18:06	20:06	22:07	00:38	02:38
Reinsfeld Hunsrückstraße	09:14	10:14	11:14	12:14	13:14	14:14	15:14	16:14	17:14	18:14							21:14	22:15		00:46					08:14	10:14							18:14	20:14	22:15	00:46	02:46
Hermeskeil Bahnhof	09:22	10:22	11:22	12:22	13:22	14:22	15:22	16:22	17:22	18:22							21:22	22:23		00:54					08:22	10:22							18:22	20:22	22:23	00:54	02:54
Hermeskeil Donatusplatz	09:28	10:28	11:28	12:28	13:28	14:28	15:28	16:28	17:28	18:28							21:28	22:29		01:00					08:28	10:28							18:28	20:28	22:29	01:00	03:00



Hochwaldbus 200	Montag bis Freitag														Sa/So/Feiertage													
Hinweise															A/Fr	A/Fr	C						C					
Hermeskeil Donatusplatz	09:32	10:32	11:32	12:32	13:32	14:32	15:32	16:32	17:32	18:32	19:32	20:32	21:32	22:32				08:32							16:32	18:32	20:32	21:32
Hermeskeil Bahnhof	09:35	10:35	11:35	12:35	13:35	14:35	15:35	16:35	17:35	18:35	19:35	20:35	21:35	22:35				08:35							16:35	18:35	20:35	21:35
Reinsfeld Hunsrückstraße	09:44	10:44	11:44	12:44	13:44	14:44	15:44	16:44	17:44	18:44	19:44	20:44	21:44	22:44				08:44							16:44	18:44	20:44	21:44
Farschweiler Forsthaus Sternf.	09:51	10:51	11:51	12:51	13:51	14:51	15:51	16:51	17:51	18:51	19:51	20:51	21:51	22:51				08:51							16:51	18:51	20:51	21:51
Neuhaus Abzw. Thomm	09:53	10:53	11:53	12:53	13:53	14:53	15:53	16:53	17:53	18:53	19:53	20:53	21:53	22:53				08:53							16:53	18:53	20:53	21:53
Thomm Kirche	09:56	10:56	11:56	12:56	13:56	14:56	15:56	16:56	17:56	18:56	19:56	20:56	21:56	22:56				08:56							16:56	18:56	20:56	21:56
Trier Arena Trier	10:14	11:14	12:14	13:14	14:14	15:14	16:14	17:14	18:14	19:14	20:14	21:14	22:14	23:14				09:14							17:14	19:14	21:14	22:14
Trier Hauptbahnhof	10:20	11:20	12:20	13:20	14:20	15:20	16:20	17:20	18:20	19:20	20:20	21:20	22:20	23:20				09:20							17:20	19:20	21:20	22:20



© istockphoto.com

ERLÄUTERUNGEN HOCHWALDBUS 200:

- A Bus kommt von Linie 20 aus Trier
- Fr nur in der Nacht von Fr/Sa
- C nur samstags



RadBus Linie 222	Montag bis Freitag								Samstag und Sonntag									
Hinweise		F	F	F	F	F	F	F										
Trier Hauptbahnhof		08:50	09:50	11:50	12:50	14:50	15:50	17:50	08:50	09:50	11:50	12:50	14:50	15:50	17:50			
Ruwer Bahnhof		09:00	10:00	12:00	13:00	15:00	16:00	18:00	09:00	10:00	12:00	13:00	15:00	16:00	18:00			
Mertesdorf Grünhaus		09:04	10:04	12:04	13:04	15:04	16:04	18:04	09:04	10:04	12:04	13:04	15:04	16:04	18:04			
Kasel Bahnhof		09:09	10:09	12:09	13:09	15:09	16:09	18:09	09:09	10:09	12:09	13:09	15:09	16:09	18:09			
Waldrach Pätscher Weg		09:15	10:15	12:15	13:15	15:15	16:15	18:15	09:15	10:15	12:15	13:15	15:15	16:15	18:15			
Neuhaus Abzw. Osburg		09:30	10:30	12:30	13:30	15:30	16:30	18:30	09:30	10:30	12:30	13:30	15:30	16:30	18:30			
Reinsfeld Hunsrückstraße		09:45	10:45	12:45	13:45	15:45	16:45	18:45	09:45	10:45	12:45	13:45	15:45	16:45	18:45			
Hermeskeil Bahnhof		09:50	10:50	12:50	13:50	15:50	16:50	18:50	09:50	10:50	12:50	13:50	15:50	16:50	18:50			
Kell Hotel zur Post		10:00	11:00	13:00	14:00	16:00	17:00	19:00	10:00	11:00	13:00	14:00	16:00	17:00	19:00			
Kell Landal		10:10	11:10	13:10	14:10	16:10	17:10	19:10	10:10	11:10	13:10	14:10	16:10	17:10	19:10			



RadBus Linie 222	Montag bis Freitag								Samstag und Sonntag									
Hinweise		F	F	F	F	F	F	F										
Hermeskeil Bahnhof		09:50	10:50	12:50	13:50	15:50	16:50	18:50	09:50	10:50	12:50	13:50	15:50	16:50	18:50			
Kell Hotel zur Post		10:00	11:00	13:00	14:00	16:00	17:00	19:00	10:00	11:00	13:00	14:00	16:00	17:00	19:00			
Kell Landal		10:10	11:10	13:10	14:10	16:10	17:10	19:10	10:10	11:10	13:10	14:10	16:10	17:10	19:10			
Reinsfeld Hunsrückstraße		10:20	11:20	13:20	14:20	16:20	17:20	19:20	10:20	11:20	13:20	14:20	16:20	17:20	19:20			
Neuhaus Abzw. Osburg		10:35	11:35	13:35	14:35	16:35	17:35	19:35	10:35	11:35	13:35	14:35	16:35	17:35	19:35			
Trier Hauptbahnhof		10:55	11:55	13:55	14:55	16:55	17:55	19:55	10:55	11:55	13:55	14:55	16:55	17:55	19:55			

ERLÄUTERUNGEN RADBUS LINIE 222 (Bus fährt vom 1. April bis 1. November):

- F nur an Ferientagen
- Haltestelle mit Fahrradverladung

Fahrplanauszüge – die vollständigen Fahrpläne findet ihr unter www.vrt-info.de.



© Saar-Obermosel-Touristik, Foto Richard Seer

Wein und Wald und Römer

Busse zwischen Saarburg und Konz

Tempelanlage Tawern

Die Busse der Linie 290 verbinden Saarburg (s. S. 72/73) und Konz mit ihren Ausflugs-, Freizeit- und Einkaufsmöglichkeiten. Und bringen euch dazwischen in die Weinlandschaft rund um Ayl oder zum römischen Tempel von Tawern.

Der historische Weinort **Ayl** liegt idyllisch in einem Seitental der unteren Saar am Fuß der bekannten Weinlage „Ayl Kupp“, die ihr auf gut ausgeschilderten Wanderwegen erkunden könnt. Oder spaziert von der Grillhütte Ayl aus über den Mohlemskopf zum Ferienpark Warsberg in Saarburg.

In **Wawern** führt ein Geschichtslehrpfad mit 25 Stationen durch den Ortskern und die umliegenden Weinberge u. a. zur restaurierten ehemaligen Synagoge, zur früheren Dorfkirche, historischen Wohnhäusern, zur Dorfkelter, einer ehemaligen Mühle und zum Aussichtspunkt Rundfels.

Römischer Tempel im dichten Grün

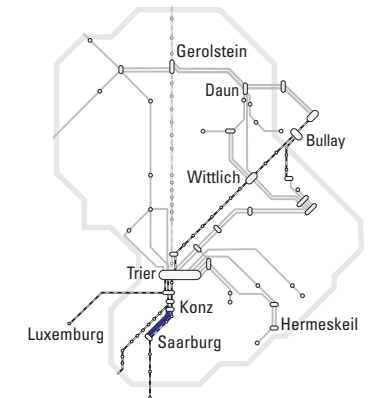
In **Tawern** wird es römisch: Hier lag der Vicus Tabernae – eine Straßenstation auf der Route ins römische Trier, wo man einkehren, übernachten und die Reit- und Zugtiere wechseln konnte. Einige sichtbare Überreste aus der Römerzeit, die ihr vor Ort mit eurem Smartphone zum Leben erwecken könnt, findet ihr im beschilderten Ausgrabungsgelände. Weitaus beeindruckender ist aber die etwa 30-minütige Wanderung über den Wanderweg G3 zur teilweise wiederaufgebauten Anlage des

römischen Merkurtempels oberhalb von Tawern. Idyllisch mitten im Wald gelegen, ist der umfriedete Tempelbezirk mit seinen über römischen Grundmauern wiedererrichteten Gebäuden ein schöner Platz für ein Picknick und ohne Eintritt jederzeit frei zu besichtigen.

► **Unser Tipp:** Von Ayl aus führt der 14,2 km lange, mittelschwere Kulturlandwirtschaftsweg euch als Rundtour zu 16 informativen Stationen in der Weinlage Ayler Kupp, durch den Ortsteil Biebelhausen und über die Höhen von Niederleuken wieder nach Ayl zurück. Ein lohnender Abstecher führt vom Leuker Kreuz zur Aussichtsplattform Kreuzberg mit tollem Blick auf Saarburg.

Buslinie 290

Saarburg – Ayl – Wawern – Tawern – Konz



Weitere Informationen:

► **Saar-Obermosel-Touristik e.V.**
 Tel. 0 65 81/99 59 80 (Saarburg)
 Tel. 0 65 01/6 01 80 40 (Konz)
www.saar-obermosel.de



© Saar-Obermosel-Touristik, Foto Alkeubois

Blick auf die Weinlage Ayler Kupp und den Weinort Ayl



Linie 290	Montag bis Sonntag/Feiertag			
Hinweise	Mo-Fr			
Saarburg Bf Güterstraße	07:11	09:01	zweistündlich bis	21:01
Ayl Im Hanfgarten	07:22	09:12		21:12
Wawern Gartenstraße	07:29	09:19		21:19
Tawern Trierer Straße	07:37	09:27		21:27
Könen Saarburger Straße	07:44	09:34		21:34
Konz Bf Mitte	07:50	09:40		21:40
Konz Bf	07:54	09:44		21:44



Linie 290	Montag bis Sonntag/Feiertag				
Hinweise	Mo-Sa			Mo-Fr	
Konz Bf	08:14	10:14	zweistündlich bis	20:14	21:14
Konz Bf Mitte	08:18	10:18		20:18	21:18
Könen Saarburger Straße	08:24	10:24		20:24	21:24
Tawern Trierer Straße	08:35	10:35		20:35	21:35
Wawern Gartenstraße	08:42	10:42		20:42	21:42
Ayl Im Hanfgarten	08:50	10:50		20:50	21:50
Saarburg Bf Güterstraße	09:01	11:01		21:01	22:01

ERLÄUTERUNGEN:

Mo-Fr nur montags bis freitags

Mo-Sa nur montags bis samstags

Fahrplanauszüge – die vollständigen Fahrpläne findet ihr unter www.vrt-info.de.



Mit dem Rad unterwegs

So plant ihr eure Radtouren in der Region

In fast allen Regionen des VRT-Gebietes fahren in der Freizeitsaison von April bis November spezielle RadBusse – teilweise mit Fahrradanhängern, die auch Pedelecs transportieren können, teilweise mit Heckgepäckträgern, in denen nur normale Fahrräder transportiert werden können. Wenn ihr euer Rad mitnehmen möchtet, braucht ihr in beiden Fällen neben dem Ticket für die Fahrt ein zusätzliches **FahrradTicket RadBus**, das 3 Euro pro Erwachsenenrad und 2 Euro pro Kinderrad (Kinder bis 14 Jahre) kostet.



RadBus-Reservierung

Vergesst vor allem für Touren am Wochenende nicht, eure Radplätze in den RadBussen mit Radanhängern oder Heckgepäckträgern rechtzeitig unter www.radbusse.de zu reservieren. Die Reservierung kostet zuzüglich zum regulären Ticket für die Fahrt – zum Beispiel dem VRT-TagesTicket – und den Tickets für eure Fahrt einmalig 2 Euro für bis zu 5 Personen.

Das kostet eure Radtour mit einem VRT-RadBus – ein Beispiel:

Angenommen, ihr seid mit 4 Erwachsenen und einem Kind unterwegs und möchtet samt Rädern mit dem RadBus von Bernkastel-Kues nach Schweich fahren.

Dazu kauft ihr für euch fünf am besten ein VRT-TagesTicket Gruppe, das für bis zu 5 Personen gilt, für	24,40 Euro
Die Online-Reservierung für bis zu 5 Personen kostet	+ 2 Euro
Dazu kommen 4 FahrradTickets Erwachsene für je 3 Euro	+ 12 Euro
sowie 1 FahrradTicket Kind (bis 14 Jahre)	+ 2 Euro

Insgesamt zahlt ihr also 40,40 Euro

Das bedeutet pro Person nur etwas mehr als 8 Euro.

Wenn ihr eure Radplätze telefonisch unter 0 18 05 - 72 32 87* reservieren möchtet, sind als Reservierungsgebühr weitere 5 Euro zu zahlen.



Fahrradmitnahme im Zug und im Linienbus

In Nahverkehrszügen und Linienbussen, die keine RadBusse sind, könnt ihr euer Fahrrad je nach Platzkapazität montags bis freitags ab 9 Uhr, an Samstagen, Sonn- und Feiertagen ganztägig kostenlos mitnehmen. Wenn ihr unter der Woche früher losmöchtet, braucht ihr zusätzlich zu eurem Ticket für jedes Fahrrad ein EinzelTicket Fahrrad. Wichtig: Bitte beachtet, dass die Beförderung von Fahrrädern in Zügen und Linienbussen sich nach den vorhandenen Platzkapazitäten richtet und die Fahrradmitnahme im Ermessen des Fahr- oder Begleitpersonals liegt.

*14 Cent/Min. aus dem dt. Festnetz, aus Mobilfunknetzen andere Tarife mit max. 42 Cent/Min.

Auf diesen Seiten findet ihr die RadBusse mit Fahrradanhängern,

20 Fahrräder, Pedelec-Mitnahme:

S. 40	RadBus Moseltal Linie 333	
S. 60	RadBus MaareMosel Linie 351	
S. 60	RadBus MaareMosel Linie 555	
S. 60	RadBus MaareMosel Linie 300	
S. 70	RadBus Vulkaneifel Linie 777	
S. 82	RadBus Ruwer-Hochwald Linie 222	

Auf diesen Seiten findet ihr RadBusse mit Heckgepäckträgern,

5 Fahrräder, KEINE Pedelec-Mitnahme:

S. 30	Trier – Neumagen-Dhron Linie 220	
S. 32	Neumagen-Dhron – Bernkastel-Kues Linie 330	
S. 36	Bernkastel-Kues – Traben-Trarbach Linie 360	
S. 44	Trier – Irrel Linien 420 und 260	
S. 52	Gerolstein – Prüm – Clervaux/St. Vith Linien 460/465	

Alle RadBus-Informationen, Streckenverläufe, Fahrpläne etc. findet ihr immer aktuell online unter www.radbusse.de.

Den Verlauf der Linien findet ihr unter diesen Farben in der Karte auf Seite 3.



App und Infos
zum VRT-HandyTicket:
vrt-info.de/handyticket



Ticket 2 Go

Direkt online aufs Handy

Kauft eure Einzel- und TagesTickets für Busse und Züge im VRT ganz einfach per Smartphone – jederzeit und überall direkt in der VRT-App.





© Dominik Ketz / Rheinland-Pfalz Tourismus GmbH

Den Hochwald erleben

Busse und RadBusse zwischen Trier und Hermeskeil

Mit der Buslinie 200 und dem RadBus 222 seid ihr zwischen Trier, dem Ruwertal und dem Hochwald rund um Hermeskeil zu Erlebnissen, Wanderungen und Radtouren unterwegs.

Im **Ruwertal** laden historische Weingüter und gemütliche Straußwirtschaften zu regionalen Spezialitäten ein. Entdeckt in **Wald-rach** am Platz der deutschen Weinkönigin Weinpressen aus verschiedenen Epochen und oberhalb des Ortes einen Nachbau der römischen Wasserleitung, die das antike Trier mit Trinkwasser versorgt hat. Oder wandert über den schönen, zwischen Rebstöcken und Schiefermauern verlaufenden Weinbergsweg nach Mertesdorf.

In Reinsfeld folgt ihr von der Haltestelle Hunsrückstraße etwa 1,5 km der orangefarbenen Markierung bis zur Traum-

schleife Frau Holle, die euch auf knapp 7,7 km als Rundweg durch märchenhafte Natur zur gleichnamigen Felsformation führt. Höhepunkt der Wanderung ist der Biberdamm am Keller Steg, an dem sich eine kleine Rast anbietet, bevor es wieder zum Ausgangspunkt geht.

Feuerwehrgeschichte in Hermeskeil

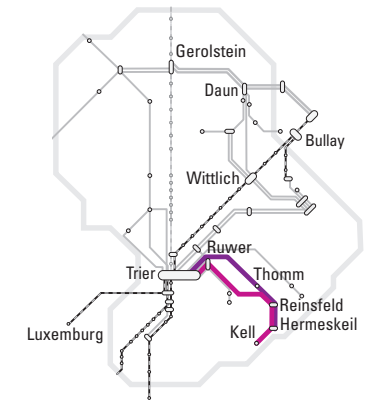
Zurück in Reinsfeld könnt ihr mit dem nächsten Bus ganz bequem weiter bis nach **Hermeskeil** fahren. Hier findet ihr das rheinland-pfälzische „feuerwehr erlebnis

museum“, das auf über 1.000 qm spannende Parcours und Mitmachstationen bietet. Hier wird Geschichte erlebbar – von der historischen Brandbekämpfung mit Handdruckspritzen bis zu den komplexen Lösch- und Rettungstätigkeiten der modernen Feuerwehr. Nehmt an fiktiven Feuerwehreinsätzen teil und lernt, welche wichtigen Entscheidungen dabei oft innerhalb von Sekunden getroffen werden müssen. Entdeckt die liebevoll restaurierten und auf Hochglanz polierten historischen Spritzenwagen, die ihr in dieser Anzahl nur hier findet. Das Museum ist vor allem für Kinder ein ganz besonderes Erlebnis.

RadBusse in der Region: Die RadBus-Linie 222 Ruwer-Hochwald fährt zwischen dem 1.4. und dem 1.11.2022 samstags, sonntags und an Feiertagen, an den Tagen nach Christi Himmelfahrt und Fronleichnam und in den Ferien täglich mit Radanhänger zwischen Trier, Hermeskeil und Kell am See. Und das sieben Mal pro Tag von etwa 9 bis nach 18 Uhr. Die letzte Abfahrt in Trier ist um 17:50 Uhr, in Hermeskeil um 18:50 Uhr. Perfekt für eure Touren auf dem Ruwer-Hochwald-Radweg, der in Hermeskeil startet. Reserviert eure Radplätze unbedingt rechtzeitig unter www.radbuse.de.

Buslinie 200 und RadBus-Linie 222

Trier – Waldrach – Hermeskeil



Weitere Informationen:

- **Tourist-Information Ruwer**
Tel. 06 51/1 70 18 18 · www.ruwer.de
- **Tourist-Information Hermeskeil**
Tel. 0 65 03/80 95 00 · www.hermeskeil.de



© pixabay.com



Hochwaldbus 200	Montag bis Freitag														Sa/So/Feiertage														
Hinweise															A/Fr	A/Fr	C						C						
Trier Hauptbahnhof	08:37	09:37	10:37	11:37	12:37	13:37	14:37	15:37	16:37	17:37						20:37	21:38			07:37	09:37				17:37	19:37	21:38		
Trier-Nord Nells Park	08:43	09:43	10:43	11:43	12:43	13:43	14:43	15:43	16:43	17:43						20:43	21:44			07:43	09:43				17:43	19:43	21:44		
Thomm Kirche	09:00	10:00	11:00	12:00	13:00	14:00	15:00	16:00	17:00	18:00						21:00	22:01			08:00	10:00				18:00	20:03	22:01		
Neuhaus L 151	09:03	10:03	11:03	12:03	13:03	14:03	15:03	16:03	17:03	18:03						21:03	22:04	00:35		08:03	10:03				18:03	20:03	22:04	00:35	02:35
Farschweiler Forsthaus Sternf.	09:06	10:06	11:06	12:06	13:06	14:06	15:06	16:06	17:06	18:06						21:06	22:07	00:38		08:06	10:06				18:06	20:06	22:07	00:38	02:38
Reinsfeld Hunsrückstraße	09:14	10:14	11:14	12:14	13:14	14:14	15:14	16:14	17:14	18:14						21:14	22:15	00:46		08:14	10:14				18:14	20:14	22:15	00:46	02:46
Hermeskeil Bahnhof	09:22	10:22	11:22	12:22	13:22	14:22	15:22	16:22	17:22	18:22						21:22	22:23	00:54		08:22	10:22				18:22	20:22	22:23	00:54	02:54
Hermeskeil Donatusplatz	09:28	10:28	11:28	12:28	13:28	14:28	15:28	16:28	17:28	18:28						21:28	22:29	01:00		08:28	10:28				18:28	20:28	22:29	01:00	03:00



Hochwaldbus 200	Montag bis Freitag														Sa/So/Feiertage							
Hinweise																						
Hermeskeil Donatusplatz	09:32	10:32	11:32	12:32	13:32	14:32	15:32	16:32	17:32	18:32	19:32	20:32	21:32	22:32	08:32				16:32	18:32	20:32	21:32
Hermeskeil Bahnhof	09:35	10:35	11:35	12:35	13:35	14:35	15:35	16:35	17:35	18:35	19:35	20:35	21:35	22:35	08:35				16:35	18:35	20:35	21:35
Reinsfeld Hunsrückstraße	09:44	10:44	11:44	12:44	13:44	14:44	15:44	16:44	17:44	18:44	19:44	20:44	21:44	22:44	08:44				16:44	18:44	20:44	21:44
Farschweiler Forsthaus Sternf.	09:51	10:51	11:51	12:51	13:51	14:51	15:51	16:51	17:51	18:51	19:51	20:51	21:51	22:51	08:51				16:51	18:51	20:51	21:51
Neuhaus Abzw. Thomm	09:53	10:53	11:53	12:53	13:53	14:53	15:53	16:53	17:53	18:53	19:53	20:53	21:53	22:53	08:53				16:53	18:53	20:53	21:53
Thomm Kirche	09:56	10:56	11:56	12:56	13:56	14:56	15:56	16:56	17:56	18:56	19:56	20:56	21:56	22:56	08:56				16:56	18:56	20:56	21:56
Trier Arena Trier	10:14	11:14	12:14	13:14	14:14	15:14	16:14	17:14	18:14	19:14	20:14	21:14	22:14	23:14	09:14				17:14	19:14	21:14	22:14
Trier Hauptbahnhof	10:20	11:20	12:20	13:20	14:20	15:20	16:20	17:20	18:20	19:20	20:20	21:20	22:20	23:20	09:20				17:20	19:20	21:20	22:20



© istockphoto.com

ERLÄUTERUNGEN HOCHWALDBUS 200:

- A Bus kommt von Linie 20 aus Trier
- Fr nur in der Nacht von Fr/Sa
- C nur samstags



RadBus Linie 222	Montag bis Freitag							Samstag und Sonntag							
Hinweise	F	F	F	F	F	F	F								
Trier Hauptbahnhof		08:50	09:50	11:50	12:50	14:50	15:50	17:50	08:50	09:50	11:50	12:50	14:50	15:50	17:50
Ruwer Bahnhof		09:00	10:00	12:00	13:00	15:00	16:00	18:00	09:00	10:00	12:00	13:00	15:00	16:00	18:00
Mertesdorf Grünhaus		09:04	10:04	12:04	13:04	15:04	16:04	18:04	09:04	10:04	12:04	13:04	15:04	16:04	18:04
Kasel Bahnhof		09:09	10:09	12:09	13:09	15:09	16:09	18:09	09:09	10:09	12:09	13:09	15:09	16:09	18:09
Waldrach Pätcher Weg		09:15	10:15	12:15	13:15	15:15	16:15	18:15	09:15	10:15	12:15	13:15	15:15	16:15	18:15
Neuhaus Abzw. Osburg		09:30	10:30	12:30	13:30	15:30	16:30	18:30	09:30	10:30	12:30	13:30	15:30	16:30	18:30
Reinsfeld Hunsrückstraße		09:45	10:45	12:45	13:45	15:45	16:45	18:45	09:45	10:45	12:45	13:45	15:45	16:45	18:45
Hermeskeil Bahnhof		09:50	10:50	12:50	13:50	15:50	16:50	18:50	09:50	10:50	12:50	13:50	15:50	16:50	18:50
Kell Hotel zur Post		10:00	11:00	13:00	14:00	16:00	17:00	19:00	10:00	11:00	13:00	14:00	16:00	17:00	19:00
Kell Landal		10:10	11:10	13:10	14:10	16:10	17:10	19:10	10:10	11:10	13:10	14:10	16:10	17:10	19:10



RadBus Linie 222	Montag bis Freitag							Samstag und Sonntag							
Hinweise	F	F	F	F	F	F	F								
Hermeskeil Bahnhof		09:50	10:50	12:50	13:50	15:50	16:50	18:50	09:50	10:50	12:50	13:50	15:50	16:50	18:50
Kell Hotel zur Post		10:00	11:00	13:00	14:00	16:00	17:00	19:00	10:00	11:00	13:00	14:00	16:00	17:00	19:00
Kell Landal		10:10	11:10	13:10	14:10	16:10	17:10	19:10	10:10	11:10	13:10	14:10	16:10	17:10	19:10
Reinsfeld Hunsrückstraße		10:20	11:20	13:20	14:20	16:20	17:20	19:20	10:20	11:20	13:20	14:20	16:20	17:20	19:20
Neuhaus Abzw. Osburg		10:35	11:35	13:35	14:35	16:35	17:35	19:35	10:35	11:35	13:35	14:35	16:35	17:35	19:35
Trier Hauptbahnhof		10:55	11:55	13:55	14:55	16:55	17:55	19:55	10:55	11:55	13:55	14:55	16:55	17:55	19:55

ERLÄUTERUNGEN RADBUS LINIE 222 (Bus fährt vom 1. April bis 1. November):

- F nur an Ferientagen
- Haltestelle mit Fahrradverladung

Fahrplanauszüge – die vollständigen Fahrpläne findet ihr unter www.vrt-info.de.