

Entdeckerfahrplan 2012

Ihre Freizeitziele an den schönsten Strecken im VRT



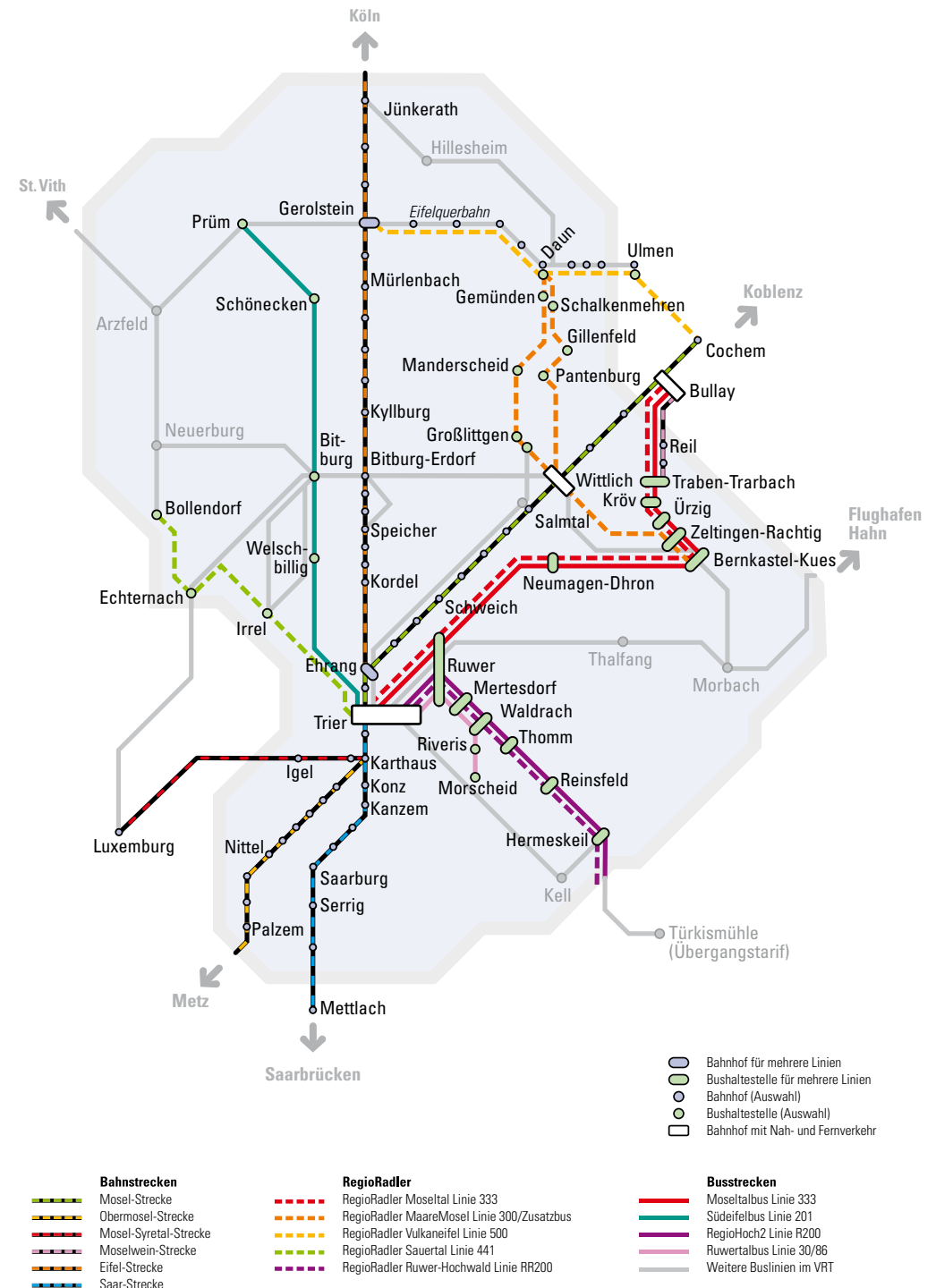
Inhalt

STRECKENKARTE	3
DIE FREIZEITTICKETS	4
REGION MOSEL	6
Mosel-Strecke RE 1/RB 81	6
Obermosel-Strecke RE 17/RB 82	10
Mosel-Syretal-Strecke RE 14	14
Moselwein-Strecke RB 94	18
Moseltalbus Linie 333	22
RegioRadler Moseltal	22
REGION EIFEL	30
Eifel-Strecke RE 12/RB 83	30
RegioRadler MaareMosel 300	34
RegioRadler Vulkaneifel 500	38
RegioRadler Sauerthal 441	42
Südeifelbus 201	46
REGION SAAR-HUNSRÜCK	50
Saar-Strecke RE 1/RE 11/RE 60/RB 71	50
RegioRadler Ruwer-Hochwald RR200	54
RegioHoch2 R200	54
Ruwertal-Busse 30/86	58
REGIORADLER	62

Besondere Hinweise

Fahrplandaten: Bitte beachten Sie: Die hier abgebildeten Fahrpläne sind zum Teil nur Auszüge aus den VRT-Fahrplänen. Weitere Fahrplaninfos gibt es bei den Verkehrsunternehmen im VRT oder im Internet unter www.vrt-info.de und mobil.vrt-info.de. Änderungen können auftreten.

Feiertage: Die in den Fahrplänen angegebenen Sonntagsfahrzeiten gelten auch an gesetzlichen Feiertagen in Rheinland-Pfalz, die Schulferien sind in diesem Jahr an Ostern vom 29.03. bis 13.04., im Sommer vom 02.07. bis 10.08. und im Herbst vom 1.10. bis 12.10.



Ideale Kombination!

Freizeit mit dem VRT und den günstigen TagesTickets

Freizeit mit Bus und Bahn ist besonders entspannend: Keiner muss fahren, alle sind zusammen und der Spaß fängt schon beim Einsteigen an. Dazu haben wir Ihnen hier einige der schönsten Ziele entlang der schönsten Bus- und Bahnstrecken im Verkehrsverbund Region Trier zusammengestellt. Und die aktuellen Fahrpläne gibt's gleich mit dazu! Also einfach eine Strecke und ein Ziel aussuchen, und los geht's. Wir wünschen Ihnen viel Spaß beim Entdecken!

Die günstigen VRT-TagesTickets im Überblick

Extragünstig und superpraktisch: Mit den VRT-TagesTickets haben Sie ein Ticket für alle Bus- und Bahnfahrten an einem Tag für bis zu 5 Personen. Einfach und bequem ab 1,92 Euro pro Person. Und ab Preisstufe 10 im gesamten Netz.

Das TagesTicket Single gilt:

- für 1 Person
- gilt einen Tag
- für beliebig viele Fahrten in allen Bussen und Nahverkehrszügen (RE, RB) im gelösten Geltungsbereich

Das TagesTicket Gruppe gilt:

- für bis zu 5 Personen (anstelle einer Person kann auch ein Hund mitgenommen werden)
- für beliebig viele Fahrten in allen Bussen und Nahverkehrszügen (RE, RB) im gelösten Geltungsbereich
- montags bis freitags von 9 Uhr bis Betriebsschluss, samstags, sonntags und an Feiertagen auch schon vor 9 Uhr

Achtung: Preisänderung im Sommer 2012 möglich. Die aktuellen Preise finden Sie unter www.vrt-info.de.

So günstig sind Ihre TagesTickets

Unser Spar-Tipp: Das besonders günstige TagesTicket Gruppe lohnt sich auch schon ab 2 Personen.

Preisstufe	TagesTicket Single	TagesTicket Gruppe
1	5,20	9,60
2	6,65	11,15
3	8,00	13,25
4	9,20	15,35
5	10,30	17,15
6	12,20	18,80
7	14,20	20,10
8	16,10	21,00
9	17,90	22,00
10	19,40	23,00

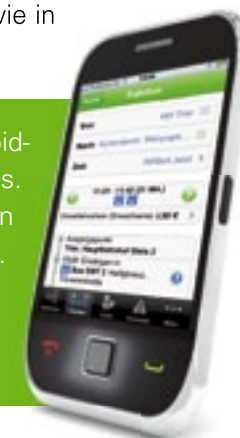


Tickets zu Zielen außerhalb des VRT-Gebiets

Zu allen Zielen, die außerhalb des VRT, aber in Rheinland-Pfalz oder im Saarland liegen – zum Beispiel Cochem oder Mettlach –, fahren Sie am besten mit dem **Rheinland-Pfalz-/Saarland-Ticket**. Es gilt montags bis freitags ab 9 Uhr bis 3 Uhr des Folgetages sowie am Wochenende und an gesetzlichen Feiertagen den ganzen Tag – wahlweise für 1 oder bis zu 5 Personen. Das Ticket kostet für die erste Person 21 Euro (23 Euro DB-Reisezentrum) und für jede weitere Person 4 Euro. Damit sind fünf Personen für 37 Euro in sämtlichen Nahverkehrszügen und Bussen in Rheinland-Pfalz und im Saarland unterwegs.

Nach Luxemburg lösen Sie das **Ticket Luxemburg Spezial** (nur Bahn) oder das **TagesTicket DeLux** (Bus und Bahn), die 1 Tag lang für die Hin- und Rückfahrt nach und in Luxemburg gelten. Für die Nutzung der deutsch-französischen Ausflugszüge bietet sich das **Saar-Lor-Lux Ticket** besonders an. Es gilt für beliebig viele Fahrten im Saarland, in Lothringen und Luxemburg sowie in Rheinland-Pfalz auf der Obermosel-Strecke, der Saar-Strecke und der Mosel-Syretal-Strecke. Es gilt auf den o.g. Strecken in allen Nahverkehrszügen sowie in den IC/EC Zügen zwischen Trier und Luxemburg.

NEU: Die Fahrplan-APP des VRT für Ihr iPhone oder Android-Smartphone. Der perfekte Ausflugshelfer für unterwegs. Mit allen wichtigen Daten zu Ihrer Verbindung, aktuellen Preisen und den praktischen Stadtplänen zur Orientierung. Damit verpassen Sie keinen Bus oder Zug mehr. Die VRT-Fahrplan-App finden Sie kostenlos in Ihrem App-Store oder Android-Market.



Alle **VRT-Tickets** bekommen Sie in Bussen direkt beim Fahrer oder an den Fahrkartensautomaten bzw. Verkaufsstellen.



Reise durch die Zeit

Unterwegs auf der Moselstrecke zwischen Trier und Cochem



© Tourist-Information Ferienland Cochem

Blick ins Moseltal

Enge Flussschleifen, steile Weinhänge und traumhafte Weindörfer erwarten Sie entlang der Moselstrecke zwischen Trier und Cochem. Vor allem ein Besuch in

Trier ist wie eine Reise in die Vergangenheit: Entdecken Sie die berühmte Porta Nigra – das größte Stadttor der römischen Welt – den

Trierer Dom und die gewaltige Konstantin-Basilika. Besonders interessant sind auch das römische Amphitheater und die antiken Kaiserthermen mit ihren unterirdischen Gängen, die man unter anderem in einer spannenden Erlebnisführung erkunden kann. Fragen Sie einfach in der Tourist-Information Trier. Wer es aktueller mag, kommt außerdem im sehenswerten Spielzeugmuseum an der

Steile Weinhänge und traumhafte Weindörfer

Steipe und dem Karl-Marx-Haus voll auf seine Kosten oder geht in der Innenstadt shoppen.

Romantiker können unterwegs aussteigen und ein wenig an der Mosel spazieren oder ein romantisches Picknick machen, bevor sie mit dem nächsten Zug weiter fahren. Unterwegs passieren sie dann mit dem längsten Hangviadukt einer Eisenbahnstrecke Deutschlands bei Pünderich und der Doppelstockbrücke bei **Bullay** zwei Highlights der Moselstrecke.

In **Wittlich**, der ehemaligen Sommerresidenz der Trierer Kurfürsten, können Sie die Markuskirche, den historischen

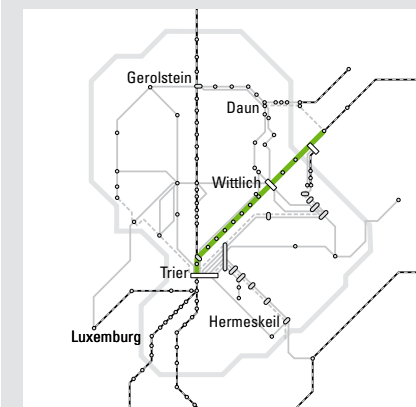
Marktplatz, das Alte Rathaus – Städtische Galerie für moderne Kunst und die Synagoge, in deren Nebengebäude eine Ausstellung die Geschichte der jüdischen Gemeinde der Stadt erzählt, entdecken. Wittlich ist auch ein idealer Einstieg in den Maare-Mosel-Radweg, den Salm-Radweg oder den Radweg Wittlicher Senke. Wer möchte, kann vom Hauptbahnhof aus mit der RegioLinie 300 die Vulkaneifel entdecken (s. Seite 34).

Cochem ist wie eine lebendig gewordene Postkarte: unten die Mosel, hoch oben auf einem markanten Kegel über der Stadt die gewaltige Reichsburg. Dazwischen liegt die historische Altstadt mit ihrem schönen Marktplatz, alten Häusern, Cafés und Weinstuben und der Moselpromenade, von der aus regelmäßig Moselrundfahrten angeboten werden. Der Aufstieg zur Burg lohnt alleine schon wegen des wunderbaren Panoramas, und auch eine Burgführung sollte man unbedingt mitmachen.



Altes Rathaus Wittlich

MOSEL-STRECKE RE 1/RB 81



WEITERE INFORMATION

Tourist-Information Trier

Tel. 06 51/97 80 80
www.trier-info.de

Moseleifel-Touristik e.V.

Tel. 0 65 71/40 86
www.moseleifel.de

Tourist-Information Ferienland Cochem

Tel. 0 26 71/60 04-0
www.ferienland-cochem.de



RE 1/RB 81	Montag bis Sonntag																													
	RB 81	RB 81	RB 81	RE 1	RB 81	RB 81	RE 1	RB 81	RE 1	RB 81	RE 1	RB 81	RB 81	RE 1		RB 81	RB 81	RE 1	RB 81	RE 1	RB 81	RE 1	RB 81	RB 81	RE 1	RB 81	RE 1	RB 81	RE 1	RB 81
Hinweise																	E			A										B
Trier Hbf	7:23	8:23	9:23	10:13	10:23	11:23	12:13	12:23	13:13	13:23	14:13	14:23	15:23	16:13		16:23	17:23	18:13	18:23	19:13	19:21G	20:13	20:23	21:13	21:23	22:23	0:05			
Pfalzel	7:27	8:27	9:27	-	10:27	11:27	-	12:27	-	13:27	-	14:27	15:27	-		16:27	17:27	-	18:27	-	19:25G	-	20:27	-	21:27	22:27	0:09			
Ehrang Bf	7:29	8:29	9:29	-	10:29	11:29	-	12:29	-	13:29	-	14:29	15:29	-		16:29	17:29	-	18:29	-	19:28G	-	20:29	-	21:29	22:29	0:13			
Ehrang Ort	7:32	8:32	9:32	-	10:32	11:32	-	12:32	-	13:32	-	14:32	15:32	-		16:32	17:32	-	18:32	-	19:30G	-	20:32	-	21:32	22:32	0:15			
Quint	7:35	8:35	9:35	-	10:35	11:35	-	12:35	-	13:35	-	14:35	15:35	-		16:35	17:35	-	18:35	-	19:33G	-	20:35	-	21:35	22:35	0:18			
Schweich	7:38	8:38	9:38	-	10:38	11:38	-	12:38	-	13:38	-	14:38	15:38	-		16:38	17:38	-	18:38	-	19:36G	-	20:38	-	21:38	22:38	0:21			
Föhren	7:41	8:41	9:41	-	10:41	11:41	-	12:41	-	13:41	-	14:41	15:41	-		16:41	17:41	-	18:41	-	19:40G	-	20:41	-	21:41	22:41	0:24			
Hetzerath	7:44	8:44	9:44	-	10:44	11:44	-	12:44	-	13:44	-	14:44	15:44	-		16:44	17:44	-	18:44	-	19:43G	-	20:44	-	21:44	22:44	0:27			
Sehlem	7:48	8:48	9:48	-	10:48	11:48	-	12:48	-	13:48	-	14:48	15:48	-		16:48	17:48	-	18:48	-	19:47G	-	20:48	-	21:48	22:48	0:31			
Salmtal	7:50	8:50	9:50	-	10:50	11:50	-	12:50	-	13:50	-	14:50	15:50	-		16:50	17:50	-	18:50	-	19:49G	-	20:50	-	21:50	22:50	0:33			
Wittlich Hbf	7:58	8:58	9:58	10:36	10:58	11:58	12:36	12:58	13:36	13:58	14:36	14:58	15:58	16:36		16:58	17:58	18:36	18:58	19:36	19:58	20:36	20:58	21:36	21:58	22:58	0:41			
Ürzig	8:02	9:02	10:02	-	11:02	12:02	-	13:02	-	14:02	-	15:02	16:02	-		17:02	18:02	-	19:02	-	20:02	-	21:02	-	22:02	23:02	0:45			
Bengel	8:06	9:06	10:06	-	11:06	12:06	-	13:06	-	14:06	-	15:06	16:06	-		17:06	18:06	-	19:06	-	20:06	-	21:06	-	22:06	23:06	0:49			
Bullay Umwelt-bf*	8:13	9:13	10:13	10:49	11:13	12:13	12:49	13:13	13:49	14:13	14:49	15:13	16:13	16:49		17:13	18:13	18:49	19:13	19:49	20:13	20:49	21:13	21:49	22:13	23:13	0:57			
Cochem*	8:26	9:26	10:26	10:58	11:26	12:26	12:58	13:26	13:58	14:26	14:58	15:26	16:26	16:58		17:26	18:26	18:58	19:26	19:58	20:26H	20:58	21:26	21:58	22:26	23:25	1:08			
Treis-Karden*	8:36	9:36	10:36	11:07	11:36	12:36	13:07	13:36	14:07	14:36	15:07	15:36	16:36	17:07		17:36	18:36	19:07	19:36	20:07	20:36H	21:07	21:36	22:07	22:36					
Koblenz Hbf*	9:18	10:18	11:18	11:38	12:18	13:18	13:38	14:18	14:38	15:18	15:38	16:18	17:18	17:38		18:18	19:18	19:38	20:18	20:38	21:18H	21:38	22:18	22:38	23:18					



RE 1/RB 81	Montag bis Sonntag																												
	RB 81	RE 1	RB 81	RE 1	RB 81	RB 81	RE 1	RB 81	RE 1	RB 81	RE 1	RB 81	RB 81	RE 1		RB 81	RB 81	RE 1	RB 81	RB 81	RE 1	RB 81	RB 81	RE 1	RB 81	RE 1	D	F	
Hinweise		C																											
Koblenz Hbf*	6:22	7:22	7:40	8:22	8:40	9:40	10:22	10:40	11:22	11:40	12:22	12:40	13:40	14:22		14:40	15:40	16:22	16:40	17:40	18:22	18:40	19:40	20:22	20:40	21:40			
Treis-Karden*	7:01	7:49	8:17	8:49	9:17	10:17	10:49	11:17	11:49	12:17	12:49	13:17	14:17	14:49		15:17	16:17	16:49	17:17	18:17	18:49	19:17	20:17	20:49	21:17	22:17			
Cochem*	7:12	7:58	8:28	8:58	9:28	10:28	10:58	11:28	11:58	12:28	12:58	13:28	14:28	14:58		15:28	16:28	16:58	17:28	18:28	18:58	19:28	20:28	20:58	21:28	22:28			
Bullay Umwelt-bf*	7:33	8:08	8:40	9:07	9:40	10:40	11:08	11:40	12:08	12:40	13:08	13:40	14:40	15:08		15:40	16:40	17:08	17:40	18:40	19:08	19:40	20:40	21:08	21:40	22:40			
Bengel	7:39	-	8:46	-	9:46	10:46	-	11:46	-	12:46	-	13:46	14:46	-		15:46	16:46	-	17:46	18:46	-	19:46	20:46	-	21:46	22:46			
Ürzig	7:43	-	8:50	-	9:50	10:50	-	11:50	-	12:50	-	13:50	14:50	-		15:50	16:50	-	17:50	18:50	-	19:50	20:50	-	21:50	22:50			
Wittlich Hbf	7:47	8:21	8:54	9:20	9:54	10:54	11:21	11:54	12:21	12:54	13:21	13:54	14:54	15:21		15:54	16:54	17:21	17:54	18:54	19:21	19:54	20:54	21:21	21:54	22:54			
Salmtal	7:54	-	9:01	-	10:01	11:01	-	12:01	-	13:01	-	14:01	15:01	-		16:01	17:01	-	18:01	19:01	-	20:01	21:01	-	22:01	23:01			
Sehlem	7:56	-	9:03	-	10:03	11:03	-	12:03	-	13:03	-	14:03	15:03	-		16:03	17:03	-	18:03	19:03	-	20:03	21:03	-	22:03	23:03			
Hetzerath	7:59	-	9:07	-	10:07	11:07	-	12:07	-	13:07	-	14:07	15:07	-		16:07	17:07	-	18:07	19:07	-	20:07	21:07	-	22:07	23:07			
Föhren	8:02	-	9:10	-	10:10	11:10	-	12:10	-	13:10	-	14:10	15:10	-		16:10	17:10	-	18:10	19:10	-	20:10	21:10	-	22:10	23:10			
Schweich	8:06	-	9:13	-	10:13	11:13	-	12:13	-	13:13	-	14:13	15:13	-		16:13	17:13	-	18:13	19:13	-	20:13	21:13	-	22:13	23:13			
Quint	8:09	-	9:16	-	10:16	11:16	-	12:16	-	13:16	-	14:16	15:16	-		16:16	17:16	-	18:16	19:16	-	20:16	21:16	-	22:16	23:16			
Ehrang Ort	8:12	-	9:19	-	10:19	11:19	-	12:19	-	13:19	-	14:19	15:19	-		16:19	17:19	-	18:19	19:19	-	20:19	21:19	-	22:19	23:19			
Ehrang Bf	8:15	-	9:21	-	10:21	11:21	-	12:21	-	13:21	-	14:21	15:21	-		16:21	17:21	-	18:21	19:21	-	20:21	21:21	-	22:21	23:21			
Pfalzel	8:18	-	9:26	-	10:26	11:26	-	12:26	-	13:26	-	14:26	15:26	-		16:26	17:26	-	18:26	19:26	-	20:26	21:26	-	22:26	23:26			
Trier Hbf	8:24	8:46	9:33	9:45	10:33	11:33	11:46	12:33	12:46	13:33	13:46	14:33	15:33	15:46		16:33	17:33	17:46	18:33	19:33	19:46	20:33	21:33	21:46	22:33	23:33			

ERLÄUTERUNGEN:
A nicht Sa
B nur in der Nacht Fr/Sa und Sa/So
C nicht So, Feiertag
D ab 10. Juni zwischen Cochem und Trier 1-3 Min. später
E ab 10. Juni zwischen Bullay und Koblenz 1-3 Min. später
F So 1-3 Min. später
G Mo-Sa ca. 1-2 Min. später
H nicht an Feiertagen
* Hier gelten die VRT-Tickets nicht. Informationen zum Rheinland-Pfalz-Ticket finden Sie auf S. 5.



Auf den Spuren der Römer

Die Obermosel-Strecke zwischen Trier und Metz



© Saar-Obermosel-Touristik e.V.

Obermosel

Die Region Südliche Weinmosel zwischen Trier und Perl besitzt einen ganz besonderen Charme: sanfte Rebhügel, weite Flussschleifen, kleine, unverfälschte Weinorte, Ruhe, Entspannung und Genuss – nicht umsonst bauten schon die Römer hier ihren Wein an. Und das Großherzogtum Luxemburg liegt gleich auf der anderen

**Ruhe, Entspannung
und Genuss**

Seite! Da brauchen Sie nur eine Brücke zu überqueren, und schon sind Sie in einem anderen Land.

Auch heute ist die 1878 in Betrieb genommene Obermosel-Strecke zwischen Trier und Metz perfekt für traumhafte Wein- und Wanderausflüge in der wunderschönen Weinlandschaft. Wie wäre es zum Beispiel mit einer gemütlichen Wandertour durch die Weinberge von **Nittel** nach Wehr? Vom Bahnhof, den Sie mit der Obermoselbahn erreichen, geht es durch den Ort und auf dem Rundweg 4, erst durch Weinberge, dann durch ursprüngliche Felsenlandschaften in Richtung Kölliger Höhe. Bei Köllig erreichen



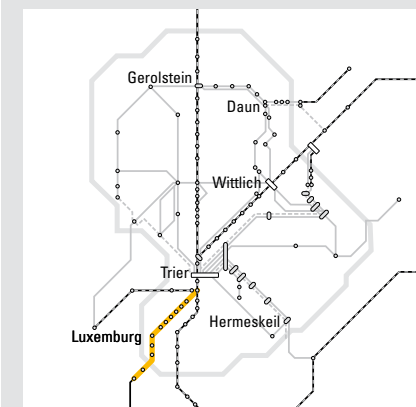
© Saar-Obermosel-Touristik e.V.

Helenenkreuz

Sie den mit einem „M“ gekennzeichneten Moselhöhenweg, dem Sie ein kurzes Stück folgen, bis bei Rehlingen der Rundweg 2 abzweigt. Er führt Sie an schönen Aussichtspunkten vorbei nach Wincheringen. Hier nehmen Sie am Marktplatz den Wanderweg G 12 zum Endpunkt der Tour in Wehr. Von hier können Sie entweder den Heimweg antreten oder mit der Obermoselbahn weiter bis nach Palzem fahren.

Von **Palzem** aus führt die „Via Caliga“ als besonders schöne Wanderroute auf der alten Römerstraße knapp 15 km bis ins idyllische **Wincheringen**. Folgen Sie einfach der römischen Riemensandale „Caliga“ und genießen Sie unterwegs die weite Landschaft der Obermosel und die Ruhe der Natur. Themen-Tafeln entlang der Route informieren über die wechselvolle Geschichte der Region, und immer wieder laden interessante Ziele zum Verweilen ein. Wie wäre es zum Beispiel mit einem Besuch auf Schloss Thorn oder einer Besichtigung des Bulldog-Museums in Kreuzweiler?

OBERMOSEL-STRECKE RE 17/RB 82



WEITERE INFORMATION

Saar-Obermosel-Touristik
Tel. 0 65 81/99 59 80 oder
Tel. 0 65 01/6 01 80 40
www.saar-obermosel.de

Schließlich erreichen Sie das Helenenkreuz und kurz dahinter Wincheringen mit seinen Sehenswürdigkeiten wie der Pfarrkirche aus dem 19. Jahrhundert oder der Burg Warsberg mit dem mittelalterlichen Rund- und Wehrturm.



© Saar-Obermosel-Touristik e.V.



RE 17/RB 82	Montag bis Sonntag																				
	RB 82	RB 82	RB 82	RE 17	RB 82	RB 82	RB 82	RB 82	RB 82	RB 82	RB 82	RB 82	RB 82	RB 82	RB 82	RB 82	RB 82	RE 17	RB 82	RB 82	RB 82
Hinweise	W			E				C	A				A					E			
Trier Hauptbahnhof	7:08	8:08	9:08	9:58	10:08	11:08	12:08	13:08	13:22	14:08	15:08	16:08	16:34		17:08	18:08	19:08	19:58	20:08	21:08	22:08
Trier Süd	7:10	8:10	9:10	-	10:10	11:10	12:10	13:10	13:24	14:10	15:10	16:10	16:36		17:10	18:10	19:10	-	20:10	21:10	22:10
Karthaus	7:14	8:14	9:14	-	10:14	11:14	12:14	13:14	13:28	14:14	15:14	16:14	16:40		17:14	18:14	19:14	-	20:14	21:14	22:14
Konz Mitte	7:17	8:17	9:17	10:06	10:17	11:17	12:17	13:17	13:31	14:17	15:17	16:17	16:43		17:17	18:17	19:17	20:06	20:17	21:17	22:17
Wasserliesch	7:20	8:20	9:20	-	10:20	11:20	12:20	13:20	13:34	14:20	15:20	16:20	16:46		17:20	18:20	19:20	-	20:20	21:20	22:20
Oberbillig	7:23	8:23	9:23	-	10:23	11:23	12:23	13:23	13:37	14:23	15:23	16:23	16:49		17:23	18:23	19:23	-	20:23	21:23	22:23
Temmels	7:27	8:27	9:27	-	10:27	11:27	12:27	13:27	13:41	14:27	15:27	16:27	16:53		17:27	18:27	19:27	-	20:27	21:27	22:27
Wellen Bahnhof	7:29	8:29	9:29	-	10:29	11:29	12:30	13:30	13:44	14:29	15:29	16:29	16:55		17:29	18:29	19:29	-	20:29	21:29	22:30
Nittel	7:33	8:33	9:33	-	10:33	11:33	12:33	13:33	13:47	14:33	15:33	16:33	16:59		17:33	18:33	19:33	-	20:33	21:33	22:33
Wincheringen an	7:37	8:37	9:37	-	10:37	11:37	12:37	13:37	13:51	14:37	15:37	16:37	17:03		17:37	18:37	19:37	-	20:37	21:37	22:37
Wincheringen ab	7:38	8:38	9:38A	-	10:38	11:38A	12:38		13:52	14:38	15:38A	16:38			17:38	18:38	19:38A	-	20:38		22:38
Wehr	7:41	8:41	9:41A	-	10:41	11:41A	12:41		13:55	14:41	15:41A	16:41			17:41	18:41	19:41A	-	20:41		22:41
Palzem	7:45	8:45	9:45A	-	10:45	11:45A	12:45		13:59	14:45	15:45A	16:45			17:45	18:45	19:45A	-	20:45		22:45
Nennig*	7:48	8:48	9:48A	-	10:48	11:48A	12:48		14:02	14:48	15:48A	16:48			17:48	18:48	19:48A	-	20:48		22:48
Besch*	7:51	8:51	9:51A	-	10:51	11:51A	12:51		14:05	14:51	15:51A	16:51			17:51	18:51	19:51A	-	20:51		22:51
Perl*	7:55	8:55	9:55A	10:42	10:55	11:55A	12:55		14:09	14:55	15:55A	16:55			17:55	18:55	19:55A	20:42	20:55		22:55
Metz*				11:25														21:28X			



RE 17/RB 82	Montag bis Sonntag																						
	RB 82	RB 82	RB 82	RB 82	RE 17	RB 82	RB 82	RB 82	RB 82	RB 82	RB 82	RB 82	RB 82	RB 82	RB 82	RB 82	RB 82	RE 17	RB 82	RB 82	RB 82		
Hinweise	W	A	D		E					C	A						A		F				
Metz*					8:07													18:09					
Perl*	6:01	6:49		8:01	8:52	9:01	10:01A	11:01	12:01A	13:01		14:31	15:01		16:01A	17:01		18:01	18:52	19:01	20:01A	21:01	
Besch*	6:04	6:52		8:04	-	9:04	10:04A	11:04	12:04A	13:04		14:34	15:04		16:04A	17:04		18:04	-	19:04	20:04A	21:04	
Nennig*	6:07	6:55		8:07	-	9:07	10:07A	11:07	12:07A	13:07		14:37	15:07		16:07A	17:07		18:07	-	19:07	20:07A	21:07	
Palzem	6:11	6:59		8:11	-	9:11	10:11A	11:11	12:11A	13:11		14:41	15:11		16:11A	17:11		18:11	-	19:11	20:11A	21:11	
Wehr	6:14	7:02		8:14	-	9:14	10:14A	11:14	12:14A	13:14		14:44	15:14		16:14A	17:14		18:14	-	19:14	20:14A	21:14	
Wincheringen an	6:17	7:05		8:17	-	9:17	10:17A	11:17	12:17A	13:17		14:47	15:17		16:17A	17:17		18:17	-	19:17	20:17A	21:17	
Wincheringen ab	6:18	7:06	7:18	8:18	-	9:18	10:18	11:18	12:18	13:18	14:18	14:48	15:18		16:18	17:18	17:48	18:18	-	19:18	20:18	21:18	22:18
Nittel	6:22	7:10	7:22	8:22	-	9:22	10:22	11:22	12:22	13:22	14:22	14:52	15:22		16:22	17:22	17:52	18:22	-	19:22	20:22	21:22	22:22
Wellen Bahnhof	6:26	7:14	7:26	8:26	-	9:26	10:26	11:26	12:26	13:26	14:26	14:56	15:26		16:26	17:26	17:56	18:26	-	19:26	20:26	21:26	22:26
Temmels	6:28	7:17	7:28	8:28	-	9:28	10:28	11:28	12:28	13:28	14:28	14:58	15:28		16:28	17:28	17:58	18:28	-	19:28	20:28	21:28	22:28
Oberbillig	6:32	7:21	7:32	8:32	-	9:32	10:32	11:32	12:32	13:32	14:32	15:02	15:32		16:32	17:32	18:02	18:32	-	19:32	20:32	21:32	22:32
Wasserliesch	6:35	7:24	7:35	8:35	-	9:35	10:35	11:35	12:35	13:35	14:35	15:05	15:35		16:35	17:35	18:05	18:35	-	19:35	20:35	21:35	22:35
Konz Mitte	6:38	7:27	7:38	8:38	9:23	9:38	10:38	11:38	12:38	13:38	14:38	15:08	15:38		16:38	17:38	18:08	18:38	19:23	19:38	20:38	21:38	22:38
Karthaus	6:41	7:31	7:41	8:41	-	9:41	10:41	11:41	12:41	13:41	14:41	15:11	15:41		16:41	17:41	18:11	18:41	-	19:41	20:41	21:41	22:41
Trier Süd	6:45	7:36	7:45	8:45	-	9:45	10:45	11:45	12:45	13:45	14:45	15:15	15:45		16:45	17:45	18:15	18:45	-	19:45	20:45	21:45	22:45
Trier Hauptbahnhof	6:49	7:39	7:49	8:49	9:32	9:49	10:49	11:49	12:49	13:49	14:49	15:19	15:49		16:49	17:49	18:19	18:49	19:32	19:49	20:49	21:49	22:49

ERLÄUTERUNGEN:
A Mo-Fr, nicht an Feiertagen
C Sa, So/Feiertage
D So/Feiertage
E Sa, So/Feiertage; nicht 7. Juni (Fronleichnam)
F Sa, So/Feiertage; nicht 11. November und nicht 7. Juni (Fronleichnam)
W Mo-Sa, nicht an Feiertagen
X samstags Ankunft in Metz 7 Min. später
* Hier gelten die VRT-Tickets nicht. Informationen zum Rheinland-Pfalz-Ticket/ Saar-Lor-Lux-Ticket finden Sie auf Seite 5.



Über Grenzen

Die Mosel-Syretal-Strecke zwischen Trier und Luxemburg



Blick vom Grutenhäuschen bei Igel auf die Mosel

Entlang der Mosel geht es auf der Mosel-Syretal-Strecke von Trier in ca. 50 Min. zum Hauptbahnhof der sehenswerten Hauptstadt des Großherzogtums Luxemburg. Entdecken Sie das französische Flair und das internationale Ambiente, die romantischen Gässchen der Altstadt, und natürlich die Bankentürme rund um die großherzogliche Residenz.

Wer schon vorher in **Igel** aussteigt, findet dort eines der beeindruckendsten römischen Denkmäler. Die Igeler Säule, das besterhaltenste römische Pfeilergrabmal nördlich der Alpen, ist nur 5 Min. vom Bahnhof entfernt. Besonders interessant sind die vielen Szenen aus dem Alltags- und Geschäftsleben der reichen

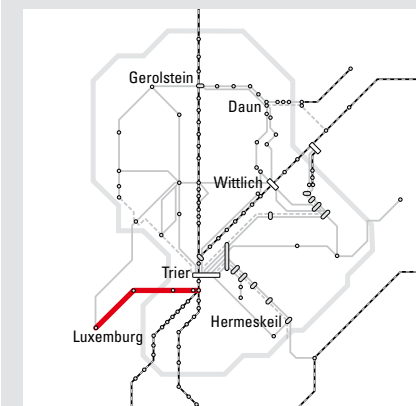
**Französisches Flair
und internationales
Ambiente**

Tuchhändlerfamilie, die sich das Denkmal im 3. Jahrhundert errichten ließ. Wer Lust hat, kann von hier aus eine Tour durch die Weinberge hoch über dem Tal zum nahe gelegenen „Grutenhäuschen“ machen – einem römischen Grabtempel mit wunderbarer Aussicht. Die ca. 5 km lange Strecke führt Sie dann am Moselufer wieder zurück zum Bahnhof Igel. Folgen Sie dem lilafarbenen Igel. Von Igel aus können Sie dann entweder die Buslinie 3 oder 81 für den Rückweg nehmen oder Sie fahren mit der RE 14 weiter ins nahe gelegene Luxemburg. **Luxemburg** ist die faszinierende Hauptstadt des kleinen Großherzogtums gleich nebenan und als UNESCO-Weltkulturerbe auf jeden Fall

eine Tagestour wert. Die Gassen der Altstadt rund um das großherzogliche Palais versprühen französisches Flair. Der Wenzelsweg führt mit wunderschönen Aussichten am Rand des Felsplateaus entlang, auf dem das historische Luxemburg vor 1 000 Jahren gegründet wurde. Der Abstieg in den romantischen Stadtteil Grund überrascht mit fast ländlicher Idylle. Und Kunstfreunde finden mit dem Nationalmuseum für Geschichte und Kunst, dem Historischen Museum der Stadt Luxemburg und dem MUDAM-Musée d'Art Moderne Grand-Duc Jean, gleich drei hervorragende, modern gestaltete Museen als besondere Leckerbissen.

Im mächtigen Bockfelsen wird Geschichte wieder lebendig und zum spannenden Erlebnis: Entdecken Sie vom 1. März bis 6. November die unterirdischen Befestigungsanlagen der Kasematten, wo einst der 82-jährige Festungskommandant von Bender aus dem Schwarzwald die Festung Luxemburg während 8 Monaten (1794-1795) gegen die französischen Truppen verteidigte. Prädikat: Besonders sehenswert!

MOSEL-SYRETAL-STRECKE RE 14



WEITERE INFORMATION

Deutsch-Luxemburgische Tourist-Information

Tel. 0 65 01/60 26 66
www.lux-trier.info

Luxembourg City Tourist Office

Tel. 0 03 52/22 28 09
www.lcto.lu

Igeler Säule





RE 14	Montag bis Sonntag																					
Hinweis	A	A	D	H	A									A				B				
Trier Hauptbahnhof	5:35	6:24	6:40	7:02	7:24	7:52	8:57	9:52	11:52	12:57	13:52	14:57	15:52	17:26				17:52	18:51	19:52	21:52	23:57
Trier Süd	5:37	6:27	6:43	7:05	7:27	7:55	-	9:55	11:55	-	13:55	-	15:55	-				17:55	-	19:55	21:55	-
Karthaus	5:42	6:32	6:48	7:09	7:32	8:00	-	10:00	12:00	-	14:00	-	16:00	-				18:00	-	20:00	22:00	0:03
Kreuz Konz	5:45	6:35	6:51	7:13	7:35	8:03	9:04	10:03	12:03	-	14:03	-	16:03	17:34				18:03	-	20:03	22:03	0:06
Igel	5:52	6:39	6:58	7:17	7:39	8:07	9:08	10:07	12:07	-	14:07	-	16:07	17:38				18:07	-	20:07	22:07	-
Wasserbillig*	5:59	6:45	7:03	7:22	7:45	8:13	9:13	10:13	12:13	13:13	14:13	15:12	16:13	17:43				18:13	19:06	20:13	22:13	0:13
Luxembourg*	6:33	7:19	7:47	8:06	8:19	8:50	9:45	10:49	12:49	13:49	14:50	15:44	16:49	18:16				18:45	19:39	20:45	22:45	0:45



RE 14	Montag bis Sonntag																					
Hinweis	A	A								F	A	E	A	A				E				
Luxembourg*	5:15	6:34	7:14	9:15	10:23	11:14	12:13	13:15	15:15	16:20	17:09	17:17	17:38	18:09				18:17	19:17	20:17	21:17	22:50X
Wasserbillig*	5:47	7:14	7:47	9:47	10:53	11:47	12:47	13:47	15:47	16:52	17:45	17:47	18:12	18:45				18:47	19:47	20:46	21:47	23:34
Igel	5:51	7:19	7:51	9:51	-	11:51	-	13:51	15:51	-	17:49	17:51	18:17	18:49				-	19:51	20:50	21:51	23:39
Kreuz Konz	5:55	7:23	7:55	9:55	-	11:55	-	13:55	15:55	16:59	17:53	17:55	18:20	18:53				18:54	19:55	20:54	21:55	23:43
Karthaus	5:58	7:26	7:58	9:58	-	11:58	-	13:58	15:58	-	17:56	17:58	18:24	18:56				-	19:58	20:57	21:58	23:48
Trier Süd	6:03	7:31	8:03	10:03	-	12:03	-	14:03	16:03	-	18:01	18:03	18:29	19:01				19:01	20:03	21:03	22:03	23:53
Trier Hauptbahnhof	6:06	7:34	8:06	10:06	11:08	12:06	13:06	14:06	16:06	17:07	18:04	18:06	18:32	19:04				19:05	20:06	21:06	22:06	23:56

ERLÄUTERUNGEN:

- A Mo-Fr, nicht 09.04., 01.05., 17.05., 28.05. und 01.11.
- B nur Sa, nicht 07.04. und 26.05.
- D Mo-Sa
- E Sa, So und am 09.04., 01.05., 17.05., 28.05. und 01.11.
- F nicht 07.04.
- H nur So, auch 09.04., 01.05., 17.05., 28.05., 1.11.
- X Sa, So und am 09.04., 01.05., 17.05., 28.05., 15.08. und 01.11. Abfahrt in Luxemburg 2 Min. früher
- * Informationen zum TagesTicket DeLux und Luxemburg Spezial finden Sie auf Seite 5.

-Tipp: Riesling-Kräutersuppe

Zutaten: 1 Bund Suppengemüse (Sellerie, Möhren, Lauch, Blumenkohl), einige Schalottenwürfel, 20 g Butter, ½ l halbtrockener Riesling, 1 Bund Petersilie, 1 Bund Schnittlauch, einige Zweige Kerbel, Pimpinelle, Estragon, etwas Zitronensaft, 250 g Landrahm

Zubereitung: Das Suppengemüse in kleine Stücke würfeln, und mit einigen Schalottenwürfel und der Butter andünsten. Mit dem halbtrockenen Riesling auffüllen, köcheln lassen bis der Wein fast vollständig eingekocht ist. Dann mit ¼ l Gemüsebrühe auffüllen, auf kleiner Flamme köcheln lassen bis das Gemüse weich ist. 1 Bund Petersilie, 1 Bündel Schnittlauch und einige Zweige Kerbel, Pimpinelle, Estragon fein hacken und mit Zitronensaft und 250 g Landrahm in die Suppe geben. Suppe abschmecken und dann ½ Stunde ziehen lassen. Durch ein Sieb rühren oder alternativ Suppe vom Gemüse abschöpfen. Guten Appetit!





Ins Herz der Wein-Kulturlandschaft Mittelmosel

Die Moselwein-Strecke zwischen Bullay und Traben-Trarbach



Brückentor in Traben-Trarbach

Hier geht es direkt ins Herz der Wein-Kulturlandschaft Mittelmosel: Von Bullay aus fährt die Moselweinbahn in 20 Min. zwischen Weinbergen und Fluss über die Winzerdörfer Reil und Kövenig in die Jugendstilstadt Traben-Trarbach.

Los geht es in **Reil**:

herausgeputzte Fachwerkhäuser, altes Schiefermauerwerk und schöne Winzerhöfe inmitten der weiten Rebendlandschaft. Das alles bietet der 1 000-jährige

Weinort an der Mosel. Gleichzeitig finden Sie hier ideale Ausgangspunkte für schöne Wanderungen, zum Beispiel zum Kloster Springiersbach, zur Burg Arras oder über die Marienburg nach Bullay. Wenn Sie dann noch mögen, geht es mit der Bahn nach Traben-Trarbach weiter.

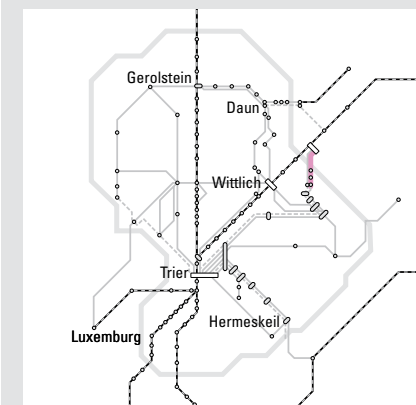
Barocktapeten im Salon und herausgeputzte Fachwerkhäuser

Entdecken Sie **Traben-Trarbach** – das Jugendstil-Juwel an der Mosel: Links des Flusses flaniert man am Ufer von

einer prachtvollen Villa zur nächsten und kann sich in einem echten Jugendstil-Hotel mit Kaffee und Kuchen stärken. Durch das berühmte Brückentor geht es dann auf der anderen Seite des Flusses in die Gassen der Altstadt. Besonders interessant ist ein Besuch der einzigartigen Buddha-Sammlung, die mit einer Dauerausstellung im Moseltal die faszinierende Welt des Buddhismus beleuchtet, erforscht und hinterfragt. Die Ausstellungsfläche von 4 000 m² inkl. eines Dachgartens und einer Freifläche von ca. 1 000 m² befindet sich in der alten Jugendstil-Weinkellerei „Julius Kayser“, erbaut vom Berliner Architekten Bruno Möhring. Oder besuchen Sie das sehenswerte Mittelmosel-Museum im Barockhaus Böcking, das Sie mit seiner ganz besonderen Atmosphäre, detailreich eingerichteten Räumen, einzigartigen gemalten Barocktapeten im Salon, einer voll ausgestatteten historischen Küche und vielen kleinen Schätzen in eine längst vergangene Zeit entführt. Schon Goethe war hier zu Gast – wandeln Sie auf seinen Spuren!

MOSELWEIN-STRECKE

RB 94



WEITERE INFORMATION

Verkehrsbüro Reil

Tel. 0 65 42/2 10 36
www.reil-mosel.de

Tourist-Information

Traben-Trarbach

Tel. 0 65 41/8 39 80
www.traben-trarbach.de



Buddha aus dem Buddha Museum



RB 94	Montag bis Sonntag																		
Hinweis		C																	
Bullay Umweltbf aus Ri. Trier*	Zug an	6:48	8:12	9:12	10:12	11:12	12:12	13:12	14:12	15:12	16:12	17:12		18:12	19:12	20:12	21:12	22:12	
Bullay Umweltbahnhof		6:55	8:17	9:17	10:17	11:17	12:17	13:17	14:17	15:17	16:17	17:17		18:17	19:17	20:17	21:17	22:17	
Reil		7:01	8:23	9:23	10:23	11:23	12:23	13:23	14:23	15:23	16:23	17:23		18:23	19:23	20:23	21:23	22:23	
Kövenig		7:09	8:31	9:31	10:31	11:31	12:31	13:31	14:31	15:31	16:31	17:31		18:31	19:31	20:31	21:31	22:31	
Traben-Trarbach		7:15	8:37	9:37	10:37	11:37	12:37	13:37	14:37	15:37	16:37	17:37		18:37	19:37	20:37	21:37	22:37	



RB 94	Montag bis Sonntag																		
Hinweis		C																	
Traben-Trarbach		6:19	7:21	8:43	9:43	10:43	11:43	12:43	13:43	14:43	15:43	16:43		17:43	18:43	19:43	20:43	21:43	
Kövenig		6:24	7:26	8:48	9:48	10:48	11:48	12:48	13:48	14:48	15:48	16:48		17:48	18:48	19:48	20:48	21:48	
Reil		6:31	7:33	8:55	9:55	10:55	11:55	12:55	13:55	14:55	15:55	16:55		17:55	18:55	19:55	20:55	21:55	
Bullay Umweltbahnhof		6:39	7:41	9:03	10:03	11:03	12:03	13:03	14:03	15:03	16:03	17:03		18:03	19:03	20:03	21:03	22:03	
Bullay Umweltbf in Ri. Trier*	Zug ab	6:44	8:08 ^C	9:07	10:40	11:08	12:08	13:08	14:40	15:08	16:40 ^G	17:08		18:40 ^G	19:08	20:40 ^G	21:08	22:40	

ERLÄUTERUNGEN:

C nicht So, Feiertag

G IC ab Bullay 30 Min. früher

* Hier gelten die VRT-Tickets nicht. Informationen zum Rheinland-Pfalz-Ticket finden Sie auf Seite 5.

***W*-Tipp: Riesling-Route**

Entdecken Sie bei einem Spaziergang auf der Riesling-Route in Traben-Trarbach Spannendes und Interessantes rund um die WeinKulturLandschaft Mosel. Der Weg führt Sie von Weingut zu Weingut, vorbei an Kirchen, Museen und Restaurants am Fuß der Steillagen bis hinauf zur alten Pfarrkirche – von hier aus haben Sie einen wunderbaren Blick über die traumhafte Landschaft. Unterwegs bieten über 60 Tafeln viele spannende Informationen rund um die Geschichte des Weinbaus.



© H. Pönnighaus

Weitere Informationen:
www.traben-trarbach.de,
 Tel. 0 65 41/8 39 80





Zurück in die Vergangenheit

Mit dem Bus zwischen Trier und Bernkastel-Kues unterwegs



© Tourist-Information Römische Weinstrasse

5-Seen-Blick

Entdecken Sie mit dem Moseltalbus und auch mit dem RegioRadler Moseltal (**1. April bis 1. November**) zwischen Trier und Bernkastel-Kues die einzigartig schöne Kulturlandschaft der Mittelmosel. Immer am Fluss mit seinen Windungen

und steilen Rebhängen entlang, durch Weingärten und idyllische Winzerdörfer – da lohnt sich das Aussteigen eigentlich überall! Zum Beispiel in Longuich mit

Entdecken Sie in Bernkastel-Kues die einzigartig schöne Kulturlandschaft der Mittelmosel

seinen historischen Gebäuden und der römischen Villa Urbana, oder Sie entdecken in **Mehring** die idyllische Mehringer Schweiz bei einer gemütlichen Wanderung. Und wenn Sie in Mehring Urlaub machen, kommen Sie mit der Linie 333 freitags abends bis 23.35 Uhr aus Trier wieder zurück. Das ist perfekt für z. B. einen Theaterbesuch in der Römerstadt.

Für einen spannenden Tagesausflug wechseln Sie in Schweich in den Schiefer-Express und besuchen das alte **Schieferbergwerk Fell**, wo Sie sich auf eine beeindruckende Reise unter die Erde begeben. Vom **1. April**

bis 31. Oktober bringt Sie der Schiefer-Express immer samstags, sonntags und an gesetzlichen Feiertagen von Trier ins Nossertal zwischen Fell und Thomm zu den zwei

über 100 Jahre alten Dachschiefergruben. Erleben Sie zum Beispiel in der einstündigen Führung, was es bedeutet hat, unter Tage zu arbeiten. Nach dieser Entdeckungstour können Sie sich bei einem Imbiss stärken, bevor Sie mit dem Schiefer-Express nach Schweich fahren und Ihren Ausflug im Moseltalbus Richtung Neumagen fortsetzen.

In **Neumagen-Dhron** erwartet Sie das volle Römer-Erlebnis: Erleben Sie eine original römische Schifffahrt auf einem Nachbau des berühmten Neumagener Weinschiffes. Aber auch sonst gibt es im ehemaligen Kastell des römischen Kaisers Konstantin einiges zu erleben. Besonders sehenswert sind der Römerpfad zu den Resten der Kastellmauer oder das Heimatmuseum mit Funden aus römischer Zeit und nostalgischen Weinbaugeräten. Danach lohnt sich ein Besuch in einer der urigen Weinstuben zur Stärkung für den weiteren Weg, zum Beispiel nach Bernkastel-Kues.

Atmen Sie in **Bernkastel-Kues** Mittelmoselromantik pur: prachtvoll geschmückte Fassaden, das schmalste Haus Deutschlands, Weinstuben und Cafés in engen Gassen – und über allem lockt die majestätische Burgruine Landshut mit einem atemberaubenden Ausblick. Wer es stiller mag, schaut sich im Ortsteil Kues am gegenüberliegenden Moselufer das uralte Nikolaus-Hospital mit seiner schönen Kapelle und dem spätgotischen Kreuzigungsaltar an. Hier ist das Mittelalter noch lebendig, und die gemütliche Vinothek lädt zu einer Weinprobe quer durch die besten Weinlagen der Mittelmosel ein. Besonders spannend ist auch eine Schiffsrundfahrt auf der Mosel oder eine Fahrt mit der Panoramabahn.

REGIORADLER MOSELTAL/ MOSELTALBUS
Linie 333

WEITERE INFORMATION

Tourist-Information Römische Weinstrasse
Tel. 0 65 02/9 33 80
www.roemische-weinstrasse.de

Tourist-Information Neumagen-Dhron
Tel. 0 65 07/65 55
www.neumagen-dhron.de

Mosel-Gäste-Zentrum Bernkastel-Kues
Tel. 0 65 31/50 01 90
www.bernkastel.de

Besucherbergwerk Fell
Tel. 0 65 02/98 85 88
Tel. 0 65 02/99 40 19
www.besucherbergwerk-fell.de



Linie 333	Montag bis Freitag																	Sa/So/Feiertag					
Hinweis				S	F	RR		RR	S	S	F					RR			E	RR		RR	RR
Trier Hauptbahnhof	🚲			7:18	7:25	8:30	10:30	12:30	12:45	13:35	13:35	14:30	15:45		16:45	17:35	18:35	20:35	23:35	8:30	11:00	12:30	17:35
Ruwer Bahnhof	🚲			7:34	7:39	8:44	10:44	12:44	12:59	13:51	13:49	14:44	15:59		16:59	17:49	18:49	20:49	23:49	8:44	11:14	12:44	17:49
Schweich Schulzentrum	🚲			6:26S	8:00U	8:00U	9:05	11:15U	13:05	13:27U	14:11	14:10U	15:10U	16:22U	17:22U	18:10	19:10U	21:05	0:05	9:05	11:35U	13:05	18:10
Longuich Brücke				6:31S	8:05	8:05	9:10	11:20	13:10	-	14:16	14:15	15:15	16:27	17:27	18:15	19:15	-	-	9:10	11:40	13:10	18:15
Mehring Brücke	🚲			6:38S	8:12	8:12	9:16	11:26	13:16	-	14:23	14:22	15:22	16:34	17:34	18:21	19:20	21:46	0:46	9:16	11:46	13:16	18:21
Pölich B53	🚲			6:42S	8:16	8:16	9:20	11:30	13:20	13:52C	14:34	14:26	15:26	16:38	17:38	18:25	19:24	21:50		9:20	11:50	13:20	18:25
Ensch Ort				6:46S	8:20	8:20	9:24	11:34	13:24	13:56C	14:38	14:30	15:30	16:42	17:42	18:29	19:28	21:54		9:24	11:54	13:24	18:29
Klüsserath Gemeindewaage	🚲			-	8:25	8:25	9:29	11:39	13:29	14:01C	14:43	14:35	15:35	16:47	17:47	18:34	19:33	21:59		9:29	11:59	13:29	18:34
Köwerich Alter Moselbf				7:03S	8:31	8:31	9:35	11:49	13:35	14:15C	-	14:46	15:49	-	17:58	18:40	19:39			9:35	12:05	13:35	18:40
Leiwen Euchariusstraße	🚲			7:10S	8:36	8:36	9:39	11:53	13:39	14:21C	-	14:50	15:54	-	18:02	18:44	19:43			9:39	12:09	13:39	18:44
Leiwen Zummet	🚲			7:15S	8:41	8:41	9:44	11:58	13:44	14:26C	-	14:55	15:59	-	18:07	18:49	19:47			9:44	12:14	13:44	18:49
Tritenheim Verkehrsamt	🚲			-	8:45	8:45	9:48	12:02	13:48		14:49	14:59	16:03	16:53	18:11	18:53	19:51			9:48	12:18	13:48	18:53
Neumagen Friedhof	🚲	ab		7:44U	8:50	8:50	10:01	12:21U	14:01		14:56U	15:11U	16:08	17:01U	18:16	19:06	20:01			10:01	12:23	14:01	19:06
Piesport Kreissparkasse	🚲			7:48			10:05	12:25	14:05		15:00	15:15		17:05		19:10	20:05			10:05		14:05	19:10
Minheim Brücke				7:51			10:08	12:28	14:08		15:03	15:18		17:08		19:13	20:08			10:08		14:08	19:13
Wintrich Schulstraße	🚲			7:57			10:12	12:34	14:12		15:09	15:24		17:14		19:17	20:12			10:12		14:12	19:17
Brauneberg Neudorf	🚲			8:04			10:19	12:41	14:19		15:16	15:31		17:21		19:24	20:18			10:19		14:19	19:24
Mülheim Ort	🚲			8:08			10:23	12:45	14:23		15:20	15:48		17:25		19:28	20:22			10:23		14:34	19:28
Bernkastel Doctor-Brunnen				8:18			10:31	12:55	14:31		15:30	15:58		17:35		19:36	20:30			10:31		14:31	19:36
Kues Forum	🚲						10:35		14:35		15:32	16:00		17:37		19:40				10:35		14:35	19:40



Schiefer-Express		*
Trier Hbf	ab	12:30
Schweich Schulzentrum	an	13:05U
Schweich Schulzentrum	ab	13:05
Kirsch Moselbrücke		13:08
Kirsch Trierer Str.		13:09
Longuich Friedhof		13:10
Longuich Bahnhof		13:11
Longuich Mühle		13:13
Riol Flurstraße		13:15
Riol Im Pritcher		13:16
Riol Bahnhofstrasse		13:17
Longuich Mühle		13:19
Fastrau Ort		13:21
Fell Kirche		13:24
Fell Kreissparkasse		13:25
Fell GH Granz		13:27
Fell Sauerborn		13:30
Fell Besucherbergwerk	an	13:37



Linie 333	Montag bis Freitag														Sa/So/Feiertag				
Hinweis				RR	S	F	S	F	F	S	RR	S	F	RR		RR	RR	RR	
Kues Forum	🚲			9:55	11:31	11:31			13:15	13:13	14:55	16:15		17:55	19:00	9:55	14:55	17:55	
Bernkastel Doctor-Brunnen				7:05	9:58	11:33	11:33	12:24	13:17	13:15	14:58	16:17		17:58	19:02	9:58	14:58	17:58	
Mülheim Ort	🚲			7:15	10:05	11:44	11:44	12:37U	13:27	13:26	15:05	16:27		18:05	19:12	10:05	15:05	18:05	
Brauneberg Neudorf	🚲			7:20	10:09	11:50	11:50	12:41	13:32	-	15:09	16:32A		18:09	19:16	10:09	15:09	18:09	
Wintrich Schulstraße	🚲			7:26	10:15	11:56	11:56	12:47	13:38	-	15:15	16:38A		18:15	19:22	10:15	15:15	18:15	
Minheim Brücke				7:31	10:20	12:01	12:01	12:52	13:43	-	15:20	16:43A		18:20	19:27	10:20	15:20	18:20	
Piesport Kreissparkasse	🚲			7:34	10:23	12:04	12:04	12:55	13:51	13:51	15:23	16:46A		18:23	19:30	10:23	15:23	18:23	
Neumagen Friedhof (ab)		6:42	7:45U	10:33	12:21U	12:21U	13:13UB	13:13	13:57	13:57	15:33	17:03U	17:03	18:33	19:36	8:33	10:33	15:33	18:33
Tritenheim Verkehrsamt	🚲			6:51	7:52	10:41	12:28	12:28	13:22B	13:20		15:41	17:10	17:10	18:41	8:41	10:41	15:41	18:41
Leiwen Zummet	🚲			6:56	7:56	10:46	12:32	12:32	13:27B	13:24		15:46	17:15	17:15	18:46	8:46	10:46	15:46	18:46
Leiwen Euchariusstraße	🚲			7:02	8:01	10:51	12:37	12:36	13:33B	13:29		15:51	17:20	17:20	18:51	8:51	10:51	15:51	18:51
Köwerich Alter Moselbf				7:07	8:07	10:56	12:43	12:40	13:39B	13:35		15:56	17:25	17:25	18:56	8:56	10:56	15:56	18:56
Klüsserath Gemeindewaage	🚲	7:22F	8:17	11:02	-	12:50	13:51B	13:45		16:02	17:32	17:32	19:02	9:02	11:02	16:02	19:02		
Ensch Ort		7:27	8:23	11:08	13:01	12:55	13:57B	13:51		16:08	17:37	17:37	19:08	9:08	11:08	16:08	19:08		
Pölich B53	🚲	7:32	8:28	11:13	13:06	13:00	14:02B	13:56		16:13	17:42	17:42	19:13	9:13	11:13	16:13	19:13		
Mehring Brücke	🚲	7:36	8:39	11:16	-	13:09	14:13B	14:07		16:16	17:46	17:46	19:16	9:16	11:16	16:16	19:16		
Longuich Brücke		7:45	8:46	11:24	13:23	13:16	14:20B	14:14		16:24	17:55	17:55	19:24	9:24	11:24	16:24	19:24		
Schweich Schulzentrum	🚲	7:58U	8:52U	11:32	13:29	13:24	14:52U	14:52U		16:32	18:02U	18:02U	19:32	9:32U	11:32	16:32	19:32		
Ruwer Bahnhof	🚲	8:13	9:07	11:47	13:46	13:39	15:09	15:09		16:47	18:17	18:17	19:47	9:47	11:47	16:47	19:47		
Trier Hauptbahnhof	🚲	8:28	9:22	12:03	14:02	13:54	15:24	15:24		17:03	18:32	18:32	20:03	10:02	12:03	17:03	20:03		

ERLÄUTERUNGEN:

- A Fr wenige Min. später
- B Fr ca. 18 Min. später
- C Fr 15 Min. früher
- E nur an Freitagen und Samstagen sowie bei Veranstaltungen und vor vielen Feiertagen (Infos: www.vrt-info.de)
- F Ferien und schulfreie Tage
- RR 1.04.-1.11. Regio-Radler mit Radanhänger
- S an Schultagen
- U Umstieg
- 🚲 nur Ausstieg bei RegioRadler-Fahrten Haltestelle mit Fahrradverladung



Schiefer-Express		*
Hinweis		B
Fell Besucherbergwerk	ab	15:54
Fell Kirche		16:02
Fell Kreissparkasse		16:03
Fell GH Granz		16:05
Fell Sauerborn		16:08
Fastrau Ort		16:11
Longuich Mühle		16:13
Riol Flurstraße		16:15
Riol Im Pritcher		16:16
Riol Bahnhofstrasse		16:17
Longuich Mühle		16:19
Longuich Bahnhof		16:21
Longuich Friedhof		16:23
Kirsch Trierer Str.		16:24
Kirsch Moselbrücke		16:25
Schweich Schulzentrum	an	16:28U
Schweich Schulzentrum	ab	16:32
Trier - Hauptbahnhof	an	17:03

ERLÄUTERUNGEN:

- B nur bei Anmeldung auf der Hinfahrt ab Besucherbergwerk Fell
- U Umstieg
- * **Achtung:** Vom 1. April bis 30. Oktober fährt die Linie 333 samstags, sonntags und an Feiertagen bis zum Besucherbergwerk Fell.



Zauberhafte Mittelmosel

Der RegioRadler Moseltal zwischen Bernkastel-Kues und Bullay



Kloster Machern

Vom **1. April bis zum 1. November** bringt der RegioRadler Moseltal mit Platz für 22 Fahrräder alle Radler zu tollen Touren entlang der Strecke durch die zauberhafte Landschaft der Mittelmosel. Erradeln Sie idyllische Winzerdörfer, historische Ortskerne und kehren Sie in uralten Weinstuben ein.

**Mit dem Rad
in die Natur**

Der traditionsreiche Moselort **Zeltingen-Rachtig** lockt mit einem besonders schönen Fachwerk-Marktplatz, uralten Weinstuben und Weingenuss direkt beim Winzer – alles, was man an



Kröver Nacktarsch

der Mosel sucht! Oder erkunden Sie auf dem 7 km langen Kulturweg „Von Kurköln zu den Deutschherren“ durch beide Ortskerne und die Umgebung mit vielen Info-Tafeln Kultur und Geschichte der Region vom Mittelalter bis zur Französischen Revolution. Auf der anderen Moselseite, gleich an der Brücke, erhebt sich direkt am Ufer stolz die barocke Anlage des ehemaligen Zisterzienserklosters Machern mit dem idyllischen Klostergarten. Heute laden hier ein Kloster- und ein Weinladen, das Historische Spielzeug- und Ikonenmuseum und vor allem die Klosterbrauerei mit dem Brauhaus und der großen Terrasse zu einem gemütlichen Ausflugstag ein.

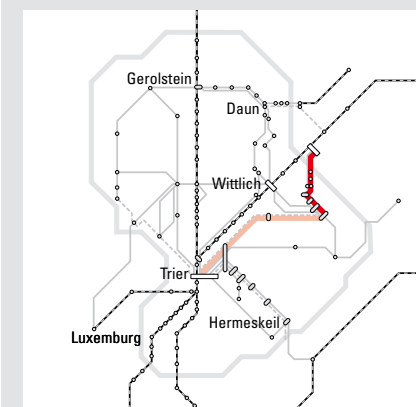
Im idyllischen Winzerdorf **Ürzig** lohnt sich neben einem Bummel durch die

historischen Gassen und der Einkehr in Weinstuben und Winzerhöfen, wo Sie den heimischen „Ürziger Würzgarten“ kosten sollten, der Aufstieg in den Ürziger Gewürzgarten im Weinhang gleich über dem Dorf: Hier wachsen und blühen insgesamt 8 500 Stauden in über 150 Sorten, mehrere tausend Zwiebelpflanzen, viele einheimische Sträucher, Heil- und Gewürzpflanzen sowie über 20 verschiedene Wildrosen und historische Rosenarten. Unbedingt entdeckenswert!

Als Ergänzung dazu, bietet sich ein Besuch im „Experimentellen Sortengarten“ in der Weinlage Zeltinger Sonnenuhr an. Hier werden alternative Nutzungsmöglichkeiten brachliegender Weinanbauflächen anhand vor allem exotischer Pflanzen, wie Nashi, Godjibeere oder Bitterorange, geprüft.

Ein kurzes Stück weiter erwartet Sie mit **Kröv** das nächste Highlight. Wer hier an Nacktarsch denkt, liegt genau richtig: Die berühmte Weinlage mit dem ungewöhnlichen Namen ist noch heute das Markenzeichen des Weinortes an der Mosel. Bummeln Sie durch den historischen Ortskern oder am Fluss entlang, trinken Sie Kaffee im wunderschönen Dreigiebelhaus oder besuchen Sie die Weinfeste, die jedes Wochenende zwischen Ende August und Ende Oktober

REGIORADLER MOSELTAL/ MOSELALBUS Linie 333



WEITERE INFORMATION

**Verkehrsbüro
Zeltingen-Rachtig**
Tel. 0 65 32/24 04
www.zeltingen-rachtig.de

Verkehrsbüro Ürzig
Tel. 0 65 32/26 20
www.uerzig-mosel.de

Tourist-Information Kröv
Tel. 0 65 41/94 86
www.kroev.de

gefeiert werden – und mindestens ein Glas Nacktarsch muss natürlich sein! Unser Tipp: ein lehr- und aussichtsreicher Spaziergang auf dem 1,8 km langen Kröver Weinkulturpfad mit 55 lehrreichen Stationen – Start und Ziel ist die Kesselstattkapelle mitten im Ort.



Linie 333	Montag bis Freitag															Sa/So/Feiertag				
Hinweis				S	F	RR	S	F	S	RR	S1-4	F, S5	S1-4			RR	RR	RR	RR	
Kues Forum	🚲		6:04	6:43	7:22	10:40	12:00	12:35		14:50	15:23	15:23	16:00			17:42	18:35	10:40	14:50	18:35
Bernkastel Doctor-Brunnen			6:06	6:45	7:24	10:42	-	-	13:16	14:52	15:20	15:20	16:14			17:40	18:37	10:42	14:52	18:37
Graach B 53			6:10	6:49	7:28	10:46	-	-	13:20	14:56	-	-	16:18			-	18:41	10:46	14:56	18:41
Wehlen Brücke	🚲		6:12	6:51	7:30	10:48	-	-	13:22	14:58	-	-	16:20			-	18:43	10:48	14:58	18:43
Zeltingen Kreissparkasse	🚲		6:15	6:54	7:33	10:51	12:26	12:50	13:23	15:01	15:35	15:35	16:23			17:54	18:46	10:51	15:01	18:46
Zeltingen-Rachtig Ort			6:18	-	-	10:53	12:30	12:53	-	15:03	15:37	15:38	16:26			17:56	18:48	10:53	15:03	18:48
Ürzig Mühle			6:19	-	-	10:55	12:32	12:55	-	15:05	15:39	15:39	16:28			17:58	18:50	10:55	15:05	18:50
Erden L 189			6:20	-	-	10:56	12:34	12:57	-	15:06	15:40	15:40	16:31			18:00	18:51	10:56	15:06	18:51
Lösnich Brücke Ortsseite	🚲		6:22	-	-	10:58	12:36	12:59	-	15:08	15:42	15:42	16:34			18:02	18:53	10:58	15:08	18:53
Kinheim Ort			6:26	7:06	7:46	11:01	12:44	13:07	13:36	15:11	15:45	15:50				18:05	18:56	11:01	15:11	18:56
Kröv Weinbrunnen	🚲		6:31	7:14	7:51	11:05	12:51	13:13	13:43	15:15	15:49	15:55				18:09	19:00	11:05	15:15	19:00
Traben-Trarbach Bf	🚲	an	6:45U		8:03U	11:20	13:13U	13:25	14:29U	15:30	16:14	16:14				18:20	19:15	11:20	15:35	19:20
Enkirch B 53			6:56		8:14	11:31	13:27	13:36	14:47	15:41	16:25	16:25				18:31	19:26	11:31	15:46	19:31
Burg an der Mosel			6:59		8:17	11:34	13:30	13:40	14:50	15:44	16:28	16:28				18:34	19:29	11:34	15:49	19:34
Reil B 53	🚲		7:02		8:20	11:37	13:33	13:43	14:53	15:47	16:31	16:31				18:37	19:32	11:37	15:52	19:37
Pünderich Ort*			7:06		8:24	11:41	13:37	13:46	14:57	15:51	16:35	16:35				18:41	19:36	11:41	15:56	19:41
Briedel B 53*			7:11F		8:29	11:46	13:42	13:51	15:02	15:56	16:40	16:40				18:46	19:41	11:46	16:01	19:46
Zell Lindenplatz*	🚲		7:17F		8:35	11:52		13:57	15:08	16:02	16:46	16:46				18:52	19:47	11:52	16:07	19:52
Merl Kirche*			7:21F		8:39	11:56		14:01	15:12	16:06	16:50	16:50				18:56	19:51	11:56	16:11	19:56
Bullay Umweltbahnhof*	🚲		7:27F		8:45	12:02		14:07	15:17	16:12	16:56	16:56				19:02	19:57	12:02	16:17	19:59



Linie 333	Montag bis Freitag															Sa/So/Feiertag					
Hinweis				F		RR		F	S	S	RR		F		S	RR			RR	RR	RR
Bullay Umweltbahnhof*	🚲		5:56	7:00		8:25	11:20				13:25	15:20				16:25	17:20	19:20	8:25	13:25	16:25
Merl Kirche*			6:00	7:04		8:30	11:24				13:30	15:24				16:30	17:24	19:24	8:30	13:30	16:30
Zell Lindenplatz*	🚲		6:05	7:09		8:34	11:29				13:34	15:29				16:34	17:29	19:29	8:34	13:34	16:34
Briedel B 53*			6:11	7:15		8:40	11:35				13:40	15:35				16:40	17:35	19:35	8:40	13:40	16:40
Pünderich Ort*			6:16	7:20		8:45	11:40				13:45	15:40				16:45	17:40	19:40	8:45	13:45	16:45
Reil B 53	🚲		6:20	7:24		8:49	11:44				13:49	15:44				16:49	17:44	19:44	8:49	13:49	16:49
Burg an der Mosel			6:23	7:27		8:52	11:47				13:52	15:47				16:52	17:47	19:47	8:52	13:52	16:52
Enkirch B 53			6:26	7:30		8:55	11:50				13:55	15:50				16:55	17:50	19:50	8:55	13:55	16:55
Traben-Trarbach Bf	🚲	an	6:42U	7:39	8:10	9:10	11:59	12:01	12:16	13:08	14:10	15:59	16:05		16:13	17:10	18:20U	19:59	9:10	14:10	17:10
Kröv Weinbrunnen	🚲		6:51		8:19	9:19		12:09	12:34	13:19	14:19		16:13		16:31	17:19	18:28		9:19	14:19	17:19
Kinheim Ort			6:55		8:23	9:23		12:13	12:38	13:26	14:23		16:17		16:38	17:23	18:32		9:23	14:23	17:23
Lösnich Brücke Ortsseite	🚲		6:58		8:31	9:26		12:16	12:41	-	14:26		16:25		16:46	17:26	18:34		9:26	14:26	17:26
Erden L 189			7:00		8:32	9:27		12:17	12:43	-	14:27		16:26		16:48	17:27	18:35		9:27	14:27	17:27
Ürzig Mühle			7:02		8:34	9:29		12:19	12:45	-	14:29		16:28		16:50	17:29	18:37		9:29	14:29	17:29
Zeltingen-Rachtig Ort			7:04Z		8:36	9:31		12:21	12:47	-	14:31		16:30		16:52	17:31	18:39		9:31	14:31	17:31
Zeltingen Kreissparkasse	🚲		7:07F		8:40	9:35		12:24	12:50	13:38	14:35		16:34		16:55	17:35	18:43		9:35	14:35	17:35
Wehlen Brücke	🚲		-		-	9:38		12:27	12:53	13:43	14:38		16:37		16:58	17:38	-		9:38	14:38	17:38
Graach B 53			-		-	9:40		12:29	12:55	13:45	14:40		16:39		17:00	17:40	-		9:40	14:40	17:40
Bernkastel Touristinformation			-		-	9:43		12:32	12:58	13:48	14:43		16:42		17:03	17:43	-		9:43	14:43	17:43
Kues Forum	🚲		7:19F		8:51	9:45		12:34		13:50	14:45		16:44		17:05	17:45	18:55		9:45	14:45	17:45
Bernkastel Doctor-Brunnen			7:24S		8:53																

ERLÄUTERUNGEN:

- F Ferien und schulfreie Tage
- S an Schultagen
- S1-4 Mo-Do an Schultagen
- S5 Fr an Schultagen
- RR 1.04.-1.11. als RegioRadler mit Radanhänger
- U Umstieg
- Z an Schultagen nur Ausstieg
- 🚲 nur zum Ausstieg
- 🚲 bei RegioRadler-Fahrten Haltestelle mit Fahrradverladung
- * Hier gelten die VRT-Tickets nicht. Informationen zum Rheinland-Pfalz-Ticket finden Sie auf Seite 5.



Wasser, Wälder, Wiesen

Die Eifel-Strecke zwischen Trier und Köln



Genoveva-Höhle

Zwischen Trier und Gerolstein fahren die Züge der landschaftlich besonders schönen Eifel-Strecke durch das malerische Kylltal und erschließen damit ein wahres Paradies für Wanderer und Radfahrer – schließlich verläuft der Kylltal-Radweg unmittelbar parallel zur Strecke. 1871 fertig gestellt, bietet die Strecke mit den Bahnhöfen Oberbettingen-Hillesheim, Gerolstein oder Kordel ideale Startpunkte für spannende Entdeckertouren. Besonders interessant: Wanderungen auf dem prämierten Eifelsteig, ein Besuch der römischen Steinbrüche bei Kordel oder der Biermetropole Bitburg. Verpassen Sie auf keinen Fall den Luftkurort Gerol-

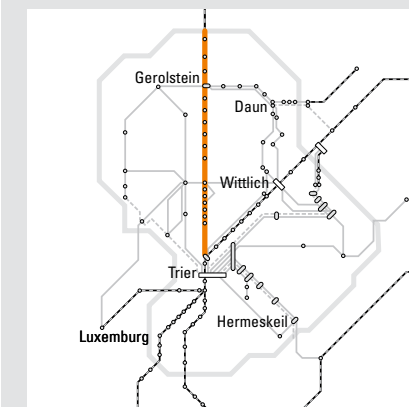
Ein Paradies für Wanderer und Radfahrer

stein, der weit mehr zu bieten hat als nur Wasser. Aber auch schon der Blick aus dem Zugfenster ist einen Ausflug wert! Der erste Höhepunkt der Strecke erwartet Sie in **Kordel**. Der kleine Ort an der Kyll ist ein idealer Startpunkt für Wandertouren durch die südliche Eifel. Ein kurzer Spaziergang führt zur malerisch gelegenen Burg Ramstein, wo ein gemütliches Burgrestaurant zur Rast einlädt und etwas unterhalb der Premiumrundwanderweg „Römerpfad“ ins wildromantische Butzerbachtal führt. Folgen Sie der römischen Münze, die Sie 10 km, teilweise auf dem Eifel-

steig, zu einem antiken Kupferbergwerk, einem römischen Steinbruch, der beeindruckenden Genoveva-Höhle, der idyllischen Klausner-Höhle und imposanten Felsformationen führt. Besonders malerisch liegt **Mürlebach** in der blühenden Kylltal-Landschaft. Übertagt vom mächtigen Turm der sehenswerten Bertrada-Burg, in der möglicherweise Karl der Große geboren wurde. Hier finden Sie einen idealen Startpunkt für Wanderungen und ausgedehnte Spaziergänge durch Wälder und Wiesen, bevor Sie Ihre Reise fortsetzen und kurz darauf Gerolstein erreichen.

Gerolstein ist nicht nur Heimat einer bekannten Sprudelmarke und vieler spannender Sehenswürdigkeiten, sondern auch der perfekte Start für Ihre Radwanderung auf dem Kylltalradweg. Erradeln Sie diese zauberhaft urige Landschaft mit ihren Seen und Vulkanen, Wiesen, Hügeln und natürlich den bizarren Felsformationen. Folgen Sie einfach dem Kylltalzeichen entlang der Kyll bis zu ihrem Ursprung bei Stadtkyll oder der Mündung in die Mosel bei Trier-Ehrang.

EIFEL-STRECKE
RE 12/RB 83




WEITERE INFORMATION

Deutsch-Luxemburgische Tourist-Information
Tel. 0 65 01/60 26 66
www.lux-trier.info

Tourist-Information Bitburger und Speicherer Land
Tel. 0 65 61/9 43 40
www.eifel-direkt.de

Tourist-Information Gerolsteiner Land
Tel. 0 65 91/94 99 10
www.gerolsteiner-land.de

Bertradaburg in Mürlebach





RE 12 / RB 83	Montag bis Sonntag																						
	RE 12	RB 83	RB 83	RE 12	RB 83	RB 83	RE 12	RB 83	RB 83	RE 12	RB 83	RB 83	RE 12		RB 83	RB 83	RE 12	RB 83	RB 83	RE 12	RB 83	RB 83	
Hinweis										C										N	T	E	D
Trier Hauptbahnhof	7:59	8:16	9:16	9:59	10:16	11:16	11:59	12:16	13:16	13:59	14:16	15:16	15:59		16:16	17:16	17:59	18:16	19:16	19:59	20:28	22:16	23:28
Kordel	8:10	8:30	9:32	10:10	10:30	11:32	12:10	12:30	13:32	14:10	14:30	15:32	16:10		16:30	17:32	18:10	18:30	19:32	20:10	20:43	22:30	23:43
Speicher	8:24	8:46	9:53	-	10:45	11:53	12:24	12:45	13:53	-	14:45	15:53	16:24		16:45	17:53	-	18:45	19:53	20:24	20:59	22:45	23:59
Philippshiem	-	8:50	9:57	-	10:49	11:57	-	12:49	13:57	-	14:49	15:57	-		16:49	17:57	-	18:49	19:57	-	21:03	22:49	0:03
Hüttingen	-	8:54	10:01	-	10:53	12:01	-	12:53	14:01	-	14:53	16:01	-		16:53	18:01	-	18:53	20:01	-	21:07	22:53	0:07
Bitburg-Erdorf	8:34	8:59	10:07	10:33	10:58	12:07	12:34	12:58	14:07	14:33	14:58	16:07	16:34		16:58	18:07	18:33	18:58	20:07	20:34	21:12	22:58	0:12
Kyllburg	-	9:05	10:13	10:39	11:04	12:13	-	13:04	14:13	14:39	15:04	16:13	-		17:04	18:13	18:39	19:04	20:13	-	21:19	23:04	0:19
St. Thomas	-	9:09	10:17	-	11:08	12:17	-	13:08	14:17	-	15:08	16:17	-		17:08	18:17	-	19:08	20:17	-	21:27	23:08	0:27
Usch-Zendscheid	-	9:13	10:22	-	11:12	12:22	-	13:12	14:22	-	15:12	16:22	-		17:12	18:22	-	19:12	20:22	-	21:31	23:12	0:31
Densborn	-	9:16	10:25	-	11:15	12:25	-	13:15	14:25	-	15:15	16:25	-		17:15	18:25	-	19:15	20:25	-	21:34	23:15	0:34
Mürtenbach	-	9:20	10:29	-	11:19	12:29	-	13:19	14:29	-	15:19	16:29	-		17:19	18:29	-	19:19	20:29	-	21:38	23:19	0:38
Birresborn	-	9:24	10:33	-	11:23	12:33	-	13:23	14:33	-	15:23	16:33	-		17:23	18:33	-	19:23	20:33	-	21:42	23:23	0:42
Gerolstein an	8:59	9:32	10:42	10:59	11:32	12:42	12:59	13:32	14:42	14:59	15:32	16:42	16:59		17:32	18:42	18:59	19:32	20:42	20:59	21:49	23:32	0:49
Gerolstein ab	9:00	9:46		11:00	11:46		13:00	13:46		15:00	15:46		17:00		17:46		19:00	19:45		21:00	21:51		
Oberbettingen-Hillesheim	-	10:02		-	12:02		-	14:02		-	16:02		-		18:02		-	19:59		-	21:59		
Lissendorf	-	10:06		-	12:06		-	14:06		-	16:06		-		18:06		-	20:04		-	22:04		
Jünkerath	9:15	10:10		11:15	12:11		13:15	14:11		15:15	16:11		17:15		18:11		19:15	20:07		21:15	22:07		
Köln Hauptbahnhof*	10:39	11:39		12:39	13:39		14:39	15:39		16:39	17:39		18:39		19:39		20:39	21:51		22:51	23:51		



RE 12 / RB 83	Montag bis Sonntag																									
	RB 83	RE 12	RB 83	RB 83	RE 12	RB 83	RB 83	RE 12	RE 12	RE 12	RB 83	RB 83	RE 12	RB 83		RB 83	RE 12	RB 83	RB 83	RE 12	RB 83	RB 83	RB 24			
Hinweis									A	C										C			N	A		
Köln Hauptbahnhof*	6:11	07:11			9:21		10:21	11:21	11:21		12:21	13:21				14:21	15:21		16:21	17:21		18:21	19:21	20:11	20:27	22:11
Jünkerath	7:51	8:48			10:48		11:48	12:48	12:48		13:48	14:48				15:48	16:48		17:48	18:48		19:48	20:48	21:51	22:01	23:51
Lissendorf	7:55	-			-		11:53	-	-		13:53	-				15:53	-		17:53	-		19:53	-	21:55	22:05	23:55
Oberbettingen-Hillesheim	8:00	-			-		11:58	-	-		13:58	-				15:58	-		17:58	-		19:58	-	22:00	22:10	0:00
Gerolstein an	8:08	9:03			11:03		12:06	13:03	13:03		14:06	15:03				16:06	17:03		18:06	19:03		20:06	21:03	22:08	22:18	0:08
Gerolstein ab	8:17	9:04	9:12	10:17	11:04	11:12	12:17	13:04	13:04	13:12	14:17	15:04	15:12		16:17	17:04	17:12	18:17	19:04	19:12	20:17	21:04	22:21	22:21		
Birresborn	8:24	-	9:19	10:24	-	11:19	12:24	-	-	13:19	14:24	-	15:19		16:24	-	17:19	18:24	-	19:19	20:24	-	22:28	22:28		
Mürtenbach	8:28	-	9:24	10:28	-	11:24	12:28	-	-	13:24	14:28	-	15:24		16:28	-	17:24	18:28	-	19:24	20:28	-	22:33	22:33		
Densborn	8:32	-	9:27	10:32	-	11:27	12:32	-	-	13:27	14:32	-	15:27		16:32	-	17:27	18:32	-	19:27	20:32	-	22:36	22:36		
Usch-Zendscheid	8:35	-	9:30	10:35	-	11:30	12:35	-	-	13:30	14:35	-	15:30		16:35	-	17:30	18:35	-	19:30	20:35	-	22:39	22:39		
St. Thomas	8:44	-	9:34	10:44	-	11:34	12:44	-	-	13:34	14:44	-	15:34		16:44	-	17:34	18:44	-	19:34	20:39	X	-	22:44	22:44	
Kyllburg	8:48	9:28	9:39	10:48	-	11:39	12:48	-	13:28	13:39	14:48	-	15:39		16:48	17:28	17:39	18:48	-	19:39	20:43	X	21:29	D	22:48	22:48
Bitburg-Erdorf	8:59	9:34	9:45	10:59	11:32	11:45	12:59	13:32	13:34	13:45	14:59	15:32	15:45		16:59	17:34	17:45	18:59	19:32	19:45	20:50	X	21:36	D	22:59	22:59
Hüttingen	9:03	-	9:50	11:03	-	11:50	13:03	-	-	13:50	15:03	-	15:50		17:03	-	17:50	19:03	-	19:50	20:54	X	-	23:04	23:04	
Philippshiem	9:07	-	9:59	11:07	-	11:59	13:07	-	-	13:59	15:07	-	15:59		17:07	-	17:59	19:07	-	19:59	21:07	-	23:08	23:08		
Speicher	9:11	-	10:03	11:11	11:43	12:03	13:11	13:43	-	14:03	15:11	15:43	16:03		17:11	-	18:03	19:11	19:43	20:03	21:11	21:47	D	23:12	23:12	
Kordel	9:27	9:57	10:23	11:27	11:57	12:23	13:27	13:57	13:57	14:23	15:27	15:57	16:23		17:27	17:57	18:23	19:27	19:57	20:23	21:27	22:01	D	23:28	23:28	
Trier Hauptbahnhof	9:40	10:09	10:39	11:40	12:08	12:39	13:40	14:09	14:08	14:39	15:40	16:09	16:39		17:40	18:09	18:39	19:40	20:08	20:39	21:40	22:11	D	23:42	23:42	

ERLÄUTERUNGEN:

- A Mo-Fr
- C Sa, So, Feiertage
- D Fr, Sa
- E nicht Fr, Sa
- L Sa Ankunft in Köln Hbf 12 Min. später
- N So/Feiertage
- T Mo-Sa
- X So 5-9 Min. früher
- * Hier gelten die VRT-Tickets nicht.

Allgemeiner Hinweis: Bei einigen Zügen der RB 83 und der RE 12 kommt es in Gerolstein zu einem Zugnummernwechsel.



Von Vulkanen und Burgen

Der RegioRadler Maare-Mosel zwischen Vulkaneifel und Moselta



© Tourist-Information Manderscheid

Manderscheider Burgen

Der RegioRadler MaareMosel mit Platz für bis zu 44 Fahrräder verbindet zwischen dem **1. April und dem 1. November** die Höhen der Vulkaneifel mit dem Moseltal – und umgekehrt. Da gibt es in beide Richtungen jede Menge zu entdecken! Zum Beispiel die Maare – faszinierende Vulkane, die vor über 11 000 Jahren entstanden sind und noch heute von der unglaublichen Energie zeugen, die unterhalb der Erdoberfläche brodeln. Oder Sie machen eine Burgentour bei Manderscheid – reisen Sie zurück in die Zeit der Ritter und entspannen Sie bei einer Rast in der traumhaften Natur. Die Ziele Bernkastel-Kues und Zeltingen-Rachtig im Moseltal haben wir Ihnen auf den Seiten 22 und 26 schon vorgestellt.

Hier baden Sie in einem echten Vulkan

Wer an der Haltestelle **Gemünden** aussteigt, findet nur einen kurzen Spaziergang entfernt das kleinste der drei Dauner Maare. An heißen Sommertagen lockt der vulkanische Kratersee mit seinem kristallklaren Wasser zum Baden.

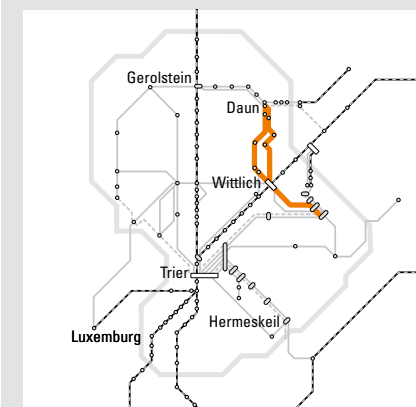
Oder genießen Sie bei einer Rundwanderung entlang des Ufers das herrliche Eifelpanorama und die unberührte Natur. Und wer Lust hat, leiht sich an der Anlegestelle



ein Boot, um aufs freie Wasser hinauszurudern. Die ideale Sommerfrische! Wanderfreunde finden am Gemündener Maar den perfekten Einstieg für idyllische Wanderungen auf dem Eifelsteig oder dem Lieserpfad. Für sportliche Radler lohnt sich die Tour von der Haltestelle **Manderscheid** zu den eindrucksvollen Manderscheider Burgen, die majestätisch in den Wäldern thronen. Spazieren Sie durch die Welt der Ritter, erkunden Sie die mächtigen Ruinen und steigen Sie mit einem Picknick zur Oberburg hinauf, wo Sie einfach nur die Ruhe in unberührter Natur genießen können. Auf jeden Fall besuchenswert ist auch das hochmoderne Maarmuseum Manderscheid mit dem begehbaren Modell eines Eifel-Maares und der ältesten Honigbiene der Welt!

Auch auf dem **Maare-Mosel-Radweg**, einer gut ausgebauten ehemaligen Bahntrasse zwischen Daun in der Vulkaneifel und Bernkastel-Kues an der Mosel, erleben Sie ungetrübten Radelspaß – insgesamt 55 km über Viadukte, durch Tunnel und mit einer maximalen Steigung von höchstens 2,5% für jeden gut zu schaffen! Einige Haltestellen des RegioRadlers MaareMosel liegen direkt an der gut ausgeschilderten Route.

REGIORADLER MAARE-MOSEL RegioLinie 300



WEITERE INFORMATION

Tourist-Information Daun

Tel. 0 65 92/9 51 30
www.ferienregion-daun.de

Tourist-Information Manderscheid

Tel. 0 65 72/93 26 65
www.manderscheid.de



RegioLinie 300		Montag bis Freitag								Samstag/ Sonntag/Feiertag							
Daun ZOB	🚲	6:21	8:21	10:21	12:21	14:21	16:21	18:21	20:21	7:47	9:47	11:47	13:47	15:47	17:47	19:47	
Gemünden Maarstraße		6:28	8:28	10:28	12:28	14:28	16:28	18:28	20:28	7:51	9:51	11:51	13:51	15:51	17:51	19:51	
Weiersbach Brücke		6:31	8:31	10:31	12:31	14:31	16:31	18:31	20:31	7:54	9:54	11:54	13:54	15:54	17:54	19:54	
Trittscheid Abzweig		6:32	8:32	10:32	12:32	14:32	16:32	18:32	20:32	7:55	9:55	11:55	13:55	15:55	17:55	19:55	
Üdersd. Manderscheider Str.		6:34	8:34	10:34	12:34	14:34	16:34	18:34	20:34	7:57	9:57	11:57	13:57	15:57	17:57	19:57	
Bleckhausen Gemeindeg.		6:41	8:41	10:41	12:41	14:41	16:41	18:41	20:41	8:04	10:04	12:04	14:04	16:04	18:04	20:04	
Manderscheid Dauner Str.	🚲	6:47	8:47	10:47	12:47	14:47	16:47	18:47	20:47	8:10	10:10	12:10	14:10	16:10	18:10	20:10	
Karl Abzweig		6:56	8:56	10:56	12:56	14:56	16:56	18:56	20:56	8:19	10:19	12:19	14:19	16:19	18:19	20:19	
Grosslittgen Zehntscheune		7:01	9:01	11:01	13:01	15:01	17:01	19:01	21:01	8:24	10:24	12:24	14:24	16:24	18:24	20:24	
Musweiler Abzweigung		7:03	9:03	11:03	13:03	15:03	17:03	19:03	21:03	8:26	10:26	12:26	14:26	16:26	18:26	20:26	
Minderlittgen Ort		7:06	9:06	11:06	13:06	15:06	17:06	19:06	21:06	8:29	10:29	12:29	14:29	16:29	18:29	20:29	
Wittlich ZOB	🚲	7:17	9:17	11:17	13:17	15:17	17:17	19:17	21:17	8:39	10:39	12:39	14:39	16:39	18:39	20:39	
Wittlich Hauptbahnhof	🚲 an	7:25	9:25	11:25	13:25	15:25	17:25	19:25	21:25	8:47	10:47	12:47	14:47	16:47	18:47	20:47	
Wittlich Hauptbahnhof	Zug ab	7:31	9:31	11:54	13:31	15:31	17:31	19:31	21:54	8:54	10:54	12:54	14:54	16:54	18:54	20:54	
Trier Hauptbahnhof	Zug an	8:06	10:06	12:33	14:06	16:06	18:06	20:06	22:33	9:33	11:33	13:33	15:33	17:33	19:33	21:33	
Wittlich Hauptbahnhof	🚲 ab	7:30	9:30	11:30	13:30	15:30	17:30	19:30	21:30	8:48	10:48	12:48	14:48	16:48	18:48	20:48	
Zeltingen Kreissparkasse	🚲	7:41	9:41	11:41	13:41	15:41	17:41	19:41	21:41	8:59	10:59	12:59	14:59	16:59	18:59	20:59	
Bernkastel-Kues Forum	🚲	7:51	9:51	11:51	13:51	15:51	17:51	19:51	21:51	9:08	11:08	13:08	15:08	17:08	19:08	21:08	



RegioLinie 300		Montag bis Freitag								Samstag/ Sonntag/Feiertag							
Bernkastel-Kues Forum	🚲	6:22	8:04	10:04	12:04	14:04	16:04	18:04	20:04	7:31	9:31	11:31	13:31	15:31	17:31	19:31	
Zeltingen Kreissparkasse	🚲	-	8:14	10:14	12:14	14:14	16:14	18:14	20:14	7:40	9:40	11:40	13:40	15:40	17:40	19:40	
Wittlich Hauptbahnhof	🚲 an	6:50	8:27	10:27	12:27	14:27	16:27	18:27	20:27	7:53	9:53	11:53	13:53	15:53	17:53	19:53	
Trier Hauptbahnhof	Zug ab	6:15	7:51	9:51	11:51	13:51	15:51	17:51	19:51	7:23	9:23	11:23	13:23	15:23	17:23	19:21	
Wittlich Hauptbahnhof	Zug an	6:49	8:25	10:25	12:25	14:25	16:25	18:25	20:25	7:57	9:57	11:57	13:57	15:57	17:57	19:58	
Wittlich Hauptbahnhof	🚲 ab	7:03	8:31	10:31	12:31	14:31	16:31	18:31	20:31	8:00	10:00	12:00	14:00	16:00	18:00	20:00	
Wittlich ZOB	🚲	7:12	8:40	10:40	12:40	14:40	16:40	18:40	20:40	8:08	10:08	12:08	14:08	16:08	18:08	20:08	
Minderlittgen Ort		7:21	8:49	10:49	12:49	14:49	16:49	18:49	20:49	8:17	10:17	12:17	14:17	16:17	18:17	20:17	
Musweiler Abzweigung		7:23	8:51	10:51	12:51	14:51	16:51	18:51	20:51	8:19	10:19	12:19	14:19	16:19	18:19	20:19	
Grosslittgen Zehntscheune		7:26	8:54	10:54	12:54	14:54	16:54	18:54	20:54	8:22	10:22	12:22	14:22	16:22	18:22	20:24U	
Karl Abzweig		7:29	8:57	10:57	12:57	14:57	16:57	18:57	20:57	8:25	10:25	12:25	14:25	16:25	18:25	20:25	
Manderscheid Dauner Str.	🚲	7:42	9:10	11:10	13:10	15:10	17:10	19:10	21:10	8:37	10:37	12:37	14:37	16:37	18:37	20:37	
Bleckhausen Gemeindeg.		7:46	9:14	11:14	13:14	15:14	17:14	19:14	21:14	8:41	10:41	12:41	14:41	16:41	18:41	20:41	
Üdersd. Manderscheider Str.		7:51	9:19	11:19	13:19	15:19	17:19	19:19	21:19	8:46	10:46	12:46	14:46	16:46	18:46	20:46	
Trittscheid Abzweig		7:53	9:21	11:21	13:21	15:21	17:21	19:21	21:21	8:48	10:48	12:48	14:48	16:48	18:48	20:48	
Weiersbach Brücke		7:54	9:22	11:22	13:22	15:22	17:22	19:22	21:22	8:49	10:49	12:49	14:49	16:49	18:49	20:49	
Gemünden Maarstraße		7:58	9:26	11:26	13:26	15:26	17:26	19:26	21:26	8:53	10:53	12:53	14:53	16:53	18:53	20:53	
Daun ZOB	🚲	8:06	9:34	11:34	13:34	15:34	17:34	19:34	21:34	9:01	11:01	13:01	15:01	17:01	19:01	21:01	



RegioLinie 300 Zusatzbus	Mo-Fr		Sa/So/Feiertag			
Bernkastel-Kues Forum	10:04	18:04	9:31	11:46	15:31	17:46
Wittlich Hbf	10:33	18:33	10:00	12:15	16:00	18:15
Pantenburg Bahnhof *	10:53	18:53	10:20	12:35	16:20	18:35
Gillenfeld K 18 (Holzmaar) *	11:02	19:02	10:29	12:44	16:29	18:44
Schalkenmehren Abzw. *	11:13	19:13	10:40	12:55	16:40	18:55
Daun Abzw. Bahnhof	11:20	19:20	10:47	13:02	16:47	19:02

ERLÄUTERUNGEN:

* an dieser Haltestelle nur Ausstieg

Achtung: Fahrt nur vom 1.05. bis 1.11.2012



© Eifel Tourismus GmbH

ERLÄUTERUNGEN:

U Umstieg

🚲 Haltestelle mit Fahrradverladung



Ins Herz der Vulkaneifel

Der RegioRadler Vulkaneifel zwischen Cochem und Gerolstein



© Rheinland-Prälz Tourismus GmbH/Foto: Dominik Ketz

Weinfelder Maar

Ein absoluter Geheimtipp: der RegioRadler Vulkaneifel. Er ist der ideale Zubringer für Wanderer zu landschaftlich einzigartigen Touren auf dem Premium-Wanderweg Eifelsteig. Vom **1. April bis zum 1. November** bringt er Sie von Cochem an der Mosel (s. S. 62) nach Gerolstein im Herzen der Vulkaneifel. Mit Platz für 22 Fahrräder ist er gleichzeitig die ideale Aufstiegshilfe für ausgedehnte Radtouren auf dem Maare-Mosel-Radweg, der in Daun beginnt.

Direkt zu Beginn präsentiert sich **Gerolstein**, umrahmt von bizarren Dolomitenfelsen. Hier lohnen vor allem der Aufstieg zur Ruine der Löwenburg mit

ihrem weiten Panoramablick oder der markierte Rundweg über das einstige Korallenriff zur Buchenlochhöhle und zum Munterleyplateau. Das interessante Naturkundemuseum, die Erlöserkirche oder eine Werksbesichtigung beim Gerolsteiner Brunnen machen einen abwechslungsreichen Ausflugstag perfekt.

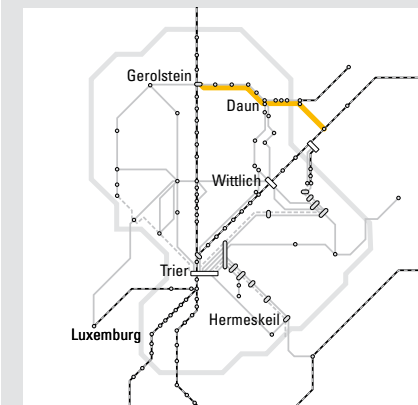
In Sachen Vulkanismus ist besonders in **Daun** einiges los. Deshalb sollten Sie sich unbedingt das faszinierende Eifel-Vulkanmuseum anschauen: Hier erwartet Sie eine spannende Zeitreise in die feurige Vergangenheit der Eifel mit Computersimulationen, interessanten Exponaten und gut aufbereiteten Infor-

mationen. Und wer das Gelernte gleich danach mit dem Fahrrad erkunden will, findet in Daun den perfekten Einstieg in den Maare-Mosel-Radweg.

Kurz vor Cochem lohnt besonders dann noch ein Abstecher zum **Ulmener Maar**, über dem die Ruine der einst mächtigen Ulmener Burganlage thront. Es ist mit seinen gerade mal 10 000 Jahren das jüngste unter den Eifelmaaren und ein wahres Anglerparadies. Hier gibt es alles, was das Freizeithetz begehrt: Wanderwege mit Info-Tafeln, perfekten Anschluss an die Vulkan-Rad-Route Eifel, spannendes Kinderprogramm und Veranstaltungen in der Burgruine.



REGIORADLER VULKANEIFEL RegioLinie 500



WEITERE INFORMATION

**Tourist-Information
Gerolsteiner Land**
Tel. 0 65 91/94 99 10
www.gerolsteiner-land.de

Tourist-Information Daun
Tel. 0 65 92/9 51 30
www.ferienregion-daun.de

Verkehrsverein Ulmen
Tel. 0 26 76/95 28 00
www.verkehrsverein-ulmen.de



RegioLinie 500		Montag bis Sonntag											
Hinweis			A	A	G								C
Trier Hauptbahnhof		Zug ab			05:32	07:59	09:59	11:59	13:32 ^X	15:59	17:59	19:16	19:16
Gerolstein Bahnhof		Zug an			06:43	08:59	10:59	12:59	14:59	16:59	18:59	20:42	20:42
Gerolstein Bahnhof			06:15	06:55	07:15	09:15	11:15	13:15	15:15	17:15	19:15	21:15	21:15
Pelm Abzweig Gees			06:19	06:59	07:19	09:19	11:19	13:19	15:19	17:19	19:19	21:19	21:19
Rockeskyll Abzweig			06:20	07:00	07:20	09:20	11:20	13:20	15:20	17:20	19:20	21:20	21:20
Essingen			06:22	07:02	07:22	09:22	11:22	13:22	15:22	17:22	19:22	21:22	21:22
Hohenfels Bahnhofstr. Abzw.			06:23	07:03	07:23	09:23	11:23	13:23	15:23	17:23	19:23	21:23	21:23
Dockweiler Feuerwehr			06:29	07:09	07:29	09:29	11:29	13:29	15:29	17:29	19:29	21:29	21:29
Waldkönigen Abzweig			06:32	07:12	07:32	09:32	11:32	13:32	15:32	17:32	19:32	21:32	21:32
Daun ZOB			06:42	07:22	07:42	09:42	11:42	13:42	15:42	17:42	19:42	21:39	21:42
Weinfelder Maar			06:49	07:29	07:49	09:49	11:49	13:49	15:49	17:49	19:49	-	21:49
Schalckenmehren Kirche			06:53	07:33	07:53	09:53	11:53	13:53	15:53	17:53	19:53	-	21:53
Mehren Am Zuckerberg			06:56	07:36	07:56	09:56	11:56	13:56	15:56	17:56	19:56	-	21:56
Ulmen Bahnhof*			07:13	8:13 ^U	08:13	10:13	12:13	14:13	16:13	18:13	20:13	-	22:13
Cochem Bahnhof*		an	07:52	08:52	08:52	10:52	12:52	14:52	16:52	19:00	20:52	-	22:52



RegioLinie 500		Montag bis Sonntag									
Hinweis			W								
Cochem Bahnhof*			07:08	09:08	11:08	13:08	15:08	17:08	19:08	21:08	
Ulmen Bahnhof*			07:48	09:48	11:48	13:48	15:48	17:48	19:48	21:48	
Ulmen Eifel-Maar-Park*			07:50	09:50	11:50	13:50	15:50	17:50	19:50	21:50	
Mehren Am Zuckerberg			08:01	10:01	12:01	14:01	16:01	18:01	20:01	22:01	
Schalckenmehren Kirche			08:03	10:03	12:03	14:03	16:03	18:03	20:03	22:03	
Weinfelder Maar			08:07	10:07	12:07	14:07	16:07	18:07	20:07	22:07	
Daun Abzweig Bahnhof			08:14	10:14	12:14	14:14	16:14	18:14	20:14	22:14	
Daun ZOB			08:19	10:19	12:19	14:19	16:19	18:19	20:19	22:19	
Waldkönigen Abzweig			08:23	10:23	12:23	14:23	16:23	18:23	20:23	22:23	
Dockweiler Feuerwehr			08:26	10:26	12:26	14:26	16:26	18:26	20:26	22:26	
Hohenfels Bahnhofstraße			08:31	10:31	12:31	14:31	16:31	18:31	20:31	22:31	
Essingen			08:32	10:32	12:32	14:32	16:32	18:32	20:32	22:32	
Rockeskyll Abzweig			08:36	10:36	12:36	14:36	16:36	18:36	20:36	22:36	
Pelm Abzweig Gees			08:39	10:39	12:39	14:39	16:39	18:39	20:39	22:39	
Gerolstein Bahnhof		an	08:44	10:44	12:44	14:44	16:44	18:44	20:44	22:44	
Gerolstein Bahnhof		Zug ab	09:04	11:04	13:04	15:04	17:04	19:12	21:04 ^Y		
Trier Hauptbahnhof		Zug an	10:09	12:08	14:09	16:09	18:09	20:39	22:11		

-Tipp: RegioRadler Eifel-Ardennen

Der RegioRadler Eifel-Ardennen. Er bringt Sie vom **1. April bis 31. Oktober** jeweils samstags, sonntags und feiertags von Prüm über Pronsfeld, Lünebach und Arzfeld bis nach St. Vith. Dabei verläuft die Strecke parallel zum beliebten und landschaftlich besonders reizvollen Eifel-Ardennen-Radweg. Das ist perfekt für schöne Tagesausflüge mit dem Rad.

Weitere Infos und Buchungen unter www.regioradler.de.

Linie 408	Samstag		So/Feiertag	
Prüm Hahnplatz	10:00	16:00	10:00	16:00
Pronsfeld Alter Bhf	10:12	16:13	10:13	16:13
Lünebach Brücke	10:20	16:20	10:20	16:20
Arzfeld Kapelle	10:30	16:30	10:30	16:30
St. Vith Triangel	11:10	17:10	11:10	17:10
Prüm Hahnplatz	11:45	17:45	11:45	17:45



© Eifel Tourismus GmbH

ERLÄUTERUNGEN:

- A Mo-Fr
- C Sa, So, Feiertag
- G Sa
- U Umstieg
- W Mo-Sa
- X Sa, So und Feiertag Zug ab Trier Hbf. um 13:59
- Y Zug ab Gerolstein nach Trier nur Fr, Sa
- Haltestelle mit Fahrradverladung
- * Hier gelten die VRT-Tickets nicht. Informationen zum Rheinland-Pfalz-Ticket finden Sie auf Seite 5.

Achtung: Wegen einer Baustelle kann bis zum 18.05.2012 die Haltestelle Schalckenmehren, Kirche nicht angefahren werden. Ersatzhaltestelle ist Mehren, Kirche. In Richtung Gerolstein verschieben sich die Zeiten ab Weinfelder Maar um eine Minute nach hinten. In Richtung Ulmen verschieben sich die Zeiten nicht.



Mit dem Rad in die Natur

Der RegioRadler Sauerland zwischen Trier und Bollendorf



Teufelsschlucht

Der RegioRadler Sauerland fährt Sie vom **1. April bis zum 1. November** von Trier über die Höhe ins erfrischend kühle Tal der Sauer. Entdecken Sie die Reste römischer Zivilisation, den spannenden Natur- und Fischlehrpfad und die berühmten Irreler Wasserfälle bei einer wunderbaren Radtour auf dem Sauerlandradweg. Oder erleben Sie Echternach mit seiner romanischen Basilika und dem idyllischen Marktplatz. Da ist für jeden Radfreund etwas Passendes dabei. Und auch Wanderer bringt der RegioRadler Sauerland zu einigen der schönsten Naturschauplätzen im Deutsch-Luxemburgischen Naturpark.

Wandern und Radeln im Sauerland

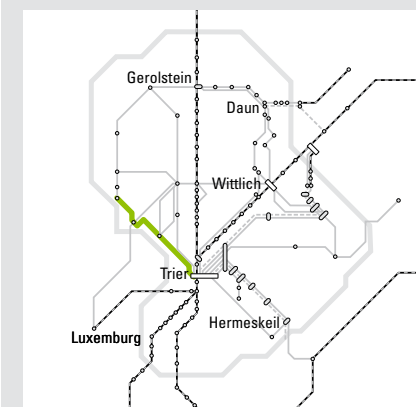
In **Bollendorf** sollten Sie sich auf jeden Fall die interessant rekonstruierten Reste des römischen Gutshofes aus dem 2. Jh. n. Chr. anschauen, in dem Sie z. B. noch heute über die originale Steintreppe in den antiken Vorratskeller hinuntersteigen können. Danach lohnt sich ein Spaziergang auf dem wunderschönen, 2,5 km langen Natur- und Fischlehrpfad, der am Ende der Allee in Bollendorf beginnt und immer am Ufer der plätschernden Sauer entlangführt. Insgesamt 15 Bildtafeln erklären unterwegs jede Menge Wissenswertes zum Lebensraum „Sauer und ihre Auen“. Am Ende des Weges in Weilerbach finden

Sie das hübsche kleine Barockschloss Weilerbach mit einem barocken Garten und einem netten Café. Anschließend geht es über die Brücke und auf der luxemburgischen Seite der Sauer wieder zurück nach Bollendorf, von wo aus Sie weiter nach Irrel fahren können.

Irrel ist zentraler Ausgangspunkt zu einigen der schönsten Wandertouren der Region – zum Beispiel durch die berühmte Teufelsschlucht mit ihren bizarren Felsformationen und dem spannenden Naturparkzentrum. Oder spazieren Sie entlang der 24 interessanten Stationen des Erlebnispfades Wasser und Natur zu den sogenannten „Irreler Wasserfällen“. Hier schießt das Wasser der Prüm auf einer Länge von 140 Metern rauschend zwischen den Felsblöcken hindurch – die ideale Kulisse für ein wildromantisches Picknick! Zurück geht es dann auf der anderen Seite des Flusses zur Haltestelle Irrel ZOB.

Unser Tipp: Eine Tour auf dem im Sauerland gelegenen Sauerland-Radweg. Er führt Sie auf insgesamt 60 km und weitgehend flachen Wegen von Wasserbillig bis nach Ettelbrück in Luxemburg. Entlang der Sauer, vorbei an idyllischen Weinbergen und durch malerische Orte ist der Sauerland-Radweg die optimale Abwechslung zum stressigen Alltag. Und fast überall laden idyllische Plätze

REGIORADLER SAUERTAL Linie 441



WEITERE INFORMATION

Tourist-Information Irrel

Tel. 0 65 25/5 00
www.irrel.de

Tourist-Information Bollendorf

Tel. 0 65 26/9 30 33
www.bollendorf.de

Deutsch-Luxemburgische Tourist-Information

Tel. 0 65 01/60 26 66
www.lux-trier.info

zu einer kurzen Rast oder einem Picknick ein. Besonders praktisch: Mit dem RegioRadler Sauerland wird die An- und Abreise zum Kinderspiel. Morgens mit den Fahrrädern im Gepäck hinfahren, den Tag radeln und genießen und abends wieder ganz bequem im RegioRadler nach Hause. Das ist perfekt für entspannende Tagesausflüge in der Region.



Linie 441	Montag bis Freitag										Sa/So/Feiertag		
Hinweis		S	F	RR		RR	S	S	RR		RR	RR	RR
Trier Hauptbahnhof	🚲	06:37	06:55	09:15	11:20	12:25	13:35	16:15	17:45	19:25	09:15	12:25	17:45
Trier Zurlaubener Ufer	🚲	06:42	07:00	09:20	11:25	12:30	13:40	16:20	17:50	19:30	09:20	12:30	17:50
Sirzenich P&R B 51	🚲	06:49	07:08	09:28	11:33	12:38	13:48	16:28	17:58	19:38	09:28	12:38	17:58
Ralingen Kirche	🚲	-	07:28	09:48	11:53	12:58	14:09	16:48	18:18	19:58	09:48	12:58	18:18
Minden Brücke	🚲	07:17	07:36	09:56	12:01	13:06	14:17	16:56	18:26	20:06	09:56	13:06	18:26
Irrel ZOB	🚲	-	07:42	10:05	12:08	13:15	14:25	17:03	18:35	20:13	10:05	13:15	18:35
Echternach	🚲	07:23	H	10:17	12:27	H	13:27	14:36	H	17:13	H	18:47	20:27
Bollendorf Sauerstaden	🚲	07:33		10:28	12:39	13:38	14:46	17:23	18:58	20:37	10:28	13:38	18:58

ERLÄUTERUNGEN:

- C nur samstags
- F Ferien und schulfreie Tage
- H Halt in Echternacherbrück, Zollamt
- RR 1.04.-1.11. als RegioRadler mit Radtransport
- S an Schultagen
- U Umstieg
- ☛ hält nur zum Aussteigen
- 🚲 Haltestelle mit Fahrradverladung



Linie 441	Montag bis Freitag										Sa/So/Feiertag			
Hinweis					RR	RR	S	RR			C	RR	RR	RR
Bollendorf Sauerstaden	🚲			7:25	S	08:30	11:10	13:33	16:00			07:30	11:10	16:00
Echternach	🚲			-	08:40	11:20	13:42	H	16:10			07:40	11:20	16:10
Irrel ZOB	🚲	05:50	06:37	07:55	08:55	11:35	13:54	16:22	18:35	05:50	07:55	11:35	16:25	
Minden Ort	🚲	05:55	06:42	08:00	09:00	11:40	14:01	16:30	18:40	05:55	08:00	11:40	16:30	
Ralingen Kirche	🚲	06:03	06:50	08:08	09:08	11:48	14:09	16:38	18:48	06:03	08:08	11:48	16:38	
Sirzenich P&R B 51	🚲	06:21	07:09	08:26	09:26	12:06	14:32	16:56	19:06	06:19	08:26	12:06	16:56	
Trier Zurlaubener Ufer	🚲	06:28	07:16	08:33	09:33	12:13	14:39	17:03	19:13	06:26	08:33	12:13	17:03	
Trier Hauptbahnhof	🚲	06:35	07:23	08:40	09:40	12:20	14:46	17:10	19:20	06:33	08:40	12:20	17:10	

🍴-Tipp: Eifeler Döppekuchen

Zutaten: 1 kg Kartoffeln, 2 Eier, 1 Zwiebel, 2 EL Stärke, Salz, Muskat, Speckscheiben

Zubereitung: 1 kg Kartoffeln schälen und grob reiben. Kartoffelmasse in ein Tuch geben und auspressen. 2 Eier, 1 geriebene Zwiebel, 2 EL Stärke sowie Salz und Muskat zufügen und gut durchmengen.

Einen gusseisernen Topf gut einfetten und mit 200 g Speckscheiben auslegen, abwechselnd Kartoffelmasse und Speckscheiben einfügen. Obenauf sollte Kartoffelmasse sein. Im Backofen bei 200 Grad ca. 2 Stunden backen, bis eine schöne braune Kruste entsteht.



© Regionalmarke EIFEL GmbH





Die Toskana Deutschlands

Der Südeifelbus zwischen Trier und Prüm



Salvator Basilika in Prüm

Entdecken Sie die Toskana Deutschlands: mit ihren sanft geschwungenen Hügeln und Feldern, so weit das Auge reicht, ist die Südeifel gerade im Sommer ein perfekter Ort für Ausflüge in die Natur. Schon vor 2 000 Jahren haben die Römer dieses uralte Kulturland für sich entdeckt und bebaut. Und hier verbindet sich heute sanfter Tourismus mit intakter Dorfkultur. Entdecken Sie auf Ihrem Südeifeltrip Bitburg, die Hauptstadt des Bieres, die faszinierende Burg ruine oberhalb von Schönecken, Prüm mit seinen markanten Türmen und natürlich die älteste Stadt Deutschlands: die Römer-Metropole Trier.

Bitburg ist viel mehr als Bier, aber natürlich gehört ein Besuch der berühmten Brauerei mit der Bitburger Marken-Erlebniswelt dazu! Sehen, hören, fühlen und schmecken Sie, was dieses Bier so besonders macht. Im Eintrittspreis enthalten sind zwei Getränke Ihrer Wahl in der Genießers-Lounge. Entdecken Sie anschließend auf dem Archäologischen Rundweg mitten durch die Stadt die Spuren des römischen Kastells Beda, oder erfahren Sie im Kreismuseum jede Menge zur Alltagsgeschichte der Region. Der absolute Hit: das Freizeit- und Erlebnisbad Cascade mit Erlebnisbecken, Hangelnetzen, Freibad, Hot-

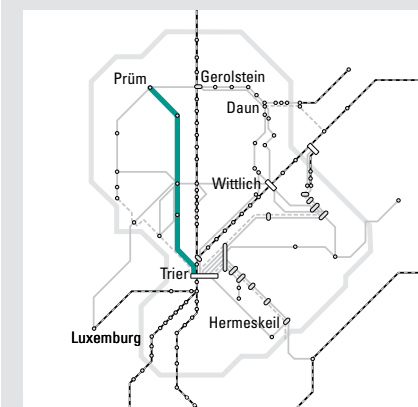
**Sanfter Tourismus
und intakte Dorfkultur**

Whirlpool, großer Saunawelt und vielen anderen Attraktionen. Dazu gehen Sie nur 300 Meter von der Haltestelle Bitburg ZOB erst geradeaus durch die Wittlicher Straße, dann rechts durch den Talweg.

In **Schönecken**, unterhalb der male- rischen Burgruine, von der aus sich ein weiter Blick in die Region bietet, lohnt vor allem ein Besuch des in liebevoller Kleinarbeit zusammengetragenen und auf 80 qm Ausstellungsfläche aufge- bauten Handwerker museums im Alten Amtshaus.

Das Bild von **Prüm** prägen die mar- kanten Türme der imposanten Salva- tor-Basilika. Das ehemalige Kloster mit seinen schönen Barockbauten war im Mittelalter eines der reichsten und mächtigsten Deutschlands. Kaiser und Könige gingen hier ein und aus, und einer liegt sogar im Chor der Kirche begraben. Gleich vor der Basilika lädt der gemütliche Marktplatz zum Kaffee- trinken ein. Und danach lohnt ein Blick ins kulturhistorische Museum im Rat- haus oder in die interessante Infostätte „Mensch und Natur“. Oder erkunden Sie von Prüm aus auf gut markierten Wanderwegen die raue Schönheit der Hocheifel.

SÜEIFEL-BUS Linie 201



WEITERE INFORMATION

**Tourist-Information
Bitburger und Speicherer Land**
Tel. 0 65 61/9 43 40
www.eifel-direkt.de

**Tourist-Information
Prümer Land**
Tel. 0 65 51/5 05
www.pruem.de

Gäsetrepper-
Brunnen in Bitburg





Linie 201	Montag bis Freitag														Samstag						So/Feiertag					
Hinweis				S		S	F	S																		
Trier Hauptbahnhof	7:25	9:15	11:15	11:38	12:22	13:15	13:15	13:30	15:15	15:55	16:15	17:15	18:15	19:15	20:15	10:00	12:15	13:00	14:15	16:10	18:15	20:15	11:05	14:05	16:05	19:05
Trier Pallien FH	7:32	9:22	11:22	11:45	12:29	13:22	13:22	13:37	15:22	16:02	16:22	17:22	18:22	19:22	20:22	10:07	12:22	13:07	14:22	16:17	18:22	20:22	11:12	14:12	16:12	19:12
Sirzenich P&R B 51	7:36	9:26	11:26	11:49	12:32	13:27	13:27	13:41	15:26	16:06	16:26	17:26	18:26	19:26	20:26	10:11	12:26	13:11	14:26	16:21	18:26	20:26	11:16	14:16	16:16	19:16
Newel Abzweig	7:43	9:33	-	11:56	12:40	13:34	-	-	15:33	16:13	16:33	17:34	18:33	19:33	20:33	10:18	12:33	13:18	14:33	16:28	18:33	20:33	11:23	14:23	16:23	19:23
Newel Klemensplatz	-	-	11:35	-	-	-	13:35	13:47	-	-	-	-	-	-	-	-	-	-	14:35	-	18:35	-	-	-	-	-
Welschbillig Windmühle	7:45	9:35	11:39	11:58	-	13:37	13:40	-	15:36	16:15	16:35	17:37	18:35	19:37	20:35	10:20	12:35	13:20	14:39	16:31	18:39	20:35	11:26	14:26	16:26	19:26
Welschbillig Petersplatz	-	9:39	11:43	12:01	12:53	-	13:46	14:04	15:40	16:18	16:40	17:41	18:38	19:41	20:38	10:23	12:38	13:23	14:42	16:34	18:42	20:38	11:29	14:29	16:29	19:29
Helenenberg Ort	7:51	-	-	12:04	12:56	13:42	-	-	-	16:21	-	17:44	18:41	19:44	20:41	10:26	12:41	13:26	14:45	16:37	18:45	20:41	11:32	14:32	16:32	19:32
Idesheim Kreuzung	-	9:45	11:49	-	-	-	13:59	14:17	15:46	-	16:47	-	-	-	-	-	-	-	-	-	-	-	-	-	-	-
Idenheim Ort	-	9:50	11:54	-	-	13:56	14:04	-	15:51	-	16:52	-	-	-	-	-	-	-	-	-	-	-	-	-	-	-
Bitburg Karenweg	8:07	10:05	12:13	12:20	13:10	14:12	14:17	-	16:07	16:37	17:07	17:59	18:57	19:59	20:57	10:43	12:58	13:43	15:00	16:52	19:00	20:58	11:48	14:48	16:48	19:48
Bitburg ZOB	8:15 ^U	10:07	12:16	12:25 ^U	13:22 ^U	14:14	14:22	-	-	16:42	17:13	18:04	19:02	20:02	21:00	10:45	13:00	13:45	15:02	16:54	19:02	21:00	11:50	14:50	16:50	19:50
Rittersdorf Bitburger Str.	8:20	-	-	12:30	13:27	14:19	14:27	-	-	16:47	17:18	-	19:07	-	-	10:50	-	13:50	-	16:59	19:07	21:05	11:55	-	16:55	19:55
Bickendorf Ort	8:26	-	-	12:36	13:34	14:25	14:33	-	-	-	17:24	-	19:13	-	-	10:56	-	13:56	-	17:05	19:13	21:11	12:00	-	17:00	20:00
Seffern Ort	8:32	-	-	12:42	13:39	14:31	14:39	-	-	-	17:30	-	19:19	-	-	11:02	-	14:02	-	17:11	19:19	21:17	12:06	-	17:06	20:06
Nimshuscheider Mühle	8:36	-	-	12:46	13:42	14:35	14:43	-	-	-	17:34	-	19:23	-	-	11:06	-	14:06	-	17:15	19:23	21:21	12:10	-	17:10	20:10
Lasel L5	8:39	-	-	12:49	13:45	14:38	14:46	-	-	-	17:37	-	19:26	-	-	11:09	-	14:09	-	17:18	19:26	21:24	12:13	-	17:13	20:13
Schönecken Busbahnhof	8:46	-	-	12:56	13:52	14:47	14:55	-	-	-	17:44	-	19:33	-	-	11:16	-	14:16	-	17:25	19:33	21:31	12:20	-	17:20	20:20
Prüm Hahnplatz	8:55	-	-	13:06	14:00	14:55	15:03	-	-	-	17:55	-	19:43	-	-	11:26	-	14:26	-	17:35	19:43	21:41	12:30	-	17:30	20:30



Linie 201	Montag bis Freitag														Samstag						So/Feiertag			
Hinweis	S					S	F	S																
Prüm Hahnplatz	-	6:10	7:43	-	9:10	-	12:15	12:15	15:42	16:10	17:38	7:25	-	-	9:30	11:30	14:30	18:30	9:35	12:32	-	17:32		
Schönecken Busbahnhof	-	6:20	7:53	-	9:20	-	12:26	12:26	15:52	16:22	17:47	7:35	-	-	9:40	11:40	14:40	18:40	9:45	12:42	-	17:42		
Lasel L5	-	6:29	8:00	-	9:27	-	12:36	12:36	15:59	16:30	17:56	7:42	-	-	9:47	11:47	14:47	18:47	9:51	12:48	-	17:48		
Nimshuscheider Mühle	-	6:31	8:03	-	9:30	-	12:38	12:38	16:02	16:33	17:58	7:45	-	-	9:50	11:50	14:50	18:50	9:54	12:51	-	17:51		
Seffern Ort	-	6:38	8:07	-	9:34	-	12:45	12:45	16:06	16:38	18:02	7:49	-	-	9:54	11:54	14:54	18:54	9:58	12:55	-	17:55		
Bickendorf Ort	-	6:44	8:13	-	9:40	-	12:51	12:51	16:12	16:44	18:06	7:55	-	-	10:00	12:00	15:00	19:00	10:04	13:01	-	18:01		
Rittersdorf Bitburger Str.	-	6:50	-	-	9:46	-	12:59	12:59	16:18	16:52	18:12	8:01	-	-	10:06	12:06	15:06	19:06	10:09	13:06	-	18:06		
Bitburg ZOB	6:54	6:57	8:22	9:12	9:53	12:10	13:17	13:10	16:25	17:02	18:20 ^U	8:08	8:34	-	10:13	12:13	15:13	16:13	19:13	10:15	13:12	14:55	18:12	
Bitburg Karenweg	6:57	6:59	8:25	9:15	9:56	12:13	13:20	13:13	16:28	17:05	18:23	8:11	8:38	-	10:16	12:16	15:16	16:16	19:16	10:18	13:15	14:58	18:15	
Idenheim Ort	-	-	-	9:30	-	-	13:33	13:28	16:42	17:20	-	-	8:53	-	-	-	-	-	-	-	-	-	-	
Idesheim Kreuzung	-	-	-	9:35	-	-	13:38	13:32	16:49	17:25	-	-	8:58	-	-	-	-	-	-	-	-	-	-	
Helenenberg Ort	-	-	8:42	-	10:13	12:30	13:46	-	16:57	-	18:40	8:27	-	-	10:32	12:32	15:32	16:32	19:33	10:32	13:29	15:12	18:29	
Welschbillig Petersplatz	-	-	8:45	9:40	10:16	12:33	-	13:47	-	17:30	18:43	8:31	9:02	-	10:36	12:36	15:36	16:36	19:36	10:36	13:33	15:16	18:33	
Welschbillig Windmühle	7:18	7:17	8:48	9:44	10:19	12:36	13:51	13:52	17:01	17:35	18:46	8:34	9:05	-	10:39	12:39	15:39	16:39	19:39	10:39	13:36	15:19	18:36	
Newel Klemensplatz	-	-	-	9:52	-	-	13:55	13:56	-	-	-	8:37	-	-	10:42	12:42	-	-	-	-	-	-	-	
Newel Abzweig	7:20	7:19	8:51	9:54	10:22	12:39	13:58	13:59	17:04	17:38	18:49	8:40	9:08	-	10:45	12:45	15:42	16:42	19:42	10:41	13:38	15:21	18:38	
Sirzenich P&R B 51	7:26	7:25	8:57	10:00	10:28	12:45	14:04	14:05	17:10	17:44	18:55	8:46	9:15	-	10:51	12:51	15:47	16:47	19:48	10:47	13:44	15:27	18:44	
Trier Pallien FH	7:28	7:27	8:59	10:02	10:30	12:47	14:06	14:07	17:12	17:46	18:57	8:48	9:17	-	10:53	12:53	15:49	16:49	19:50	10:49	13:46	15:29	18:46	
Trier Hauptbahnhof	7:40	7:40	9:10	10:15	10:44	13:08	14:20	14:15	17:32	18:02	19:15	8:58	9:27	-	11:03	13:03	15:59	16:59	20:04	10:59	13:56	15:39	18:56	

ERLÄUTERUNGEN:

- F Ferien und schulfreie Tage
- S an Schultagen
- U Umstieg
- ▶ hält freitags nur zum Einstieg

Bitte beachten Sie: Zwischen den Haltestellen Trier Hbf und Trier Pallien FH wird zwischen Juni und August 2012 gebaut. Daher kann es zu Verzögerungen im Verkehr kommen. Die aktuellen Fahrpläne finden Sie dann unter www.vrt-info.de.



Traumhafte Ausblicke und Klein-Venedig

Die Saar-Strecke zwischen Trier und Saarbrücken



Saarschleife

Seit 1860 erschließen die Züge der Saar-Strecke den rheinland-pfälzischen Teil der Saar. Durch fast 100 enge Kurven und einen Tunnel führt die Strecke mit wunderbaren Ausblicken und interessanten Ausflugszielen an fast allen Bahnhöfen. Alte Weinschlösser, idyllische Orte, das stolze Saarburg und das geschäftige Mettlach jenseits der Landesgrenze lohnen auf jeden Fall einen Besuch. Aber auch hervorragender Wein lässt sich hier fast überall genießen.

Im idyllischen **Kanzem** an der Saar, ganz in der Nähe des Bahnhofs, beginnt der

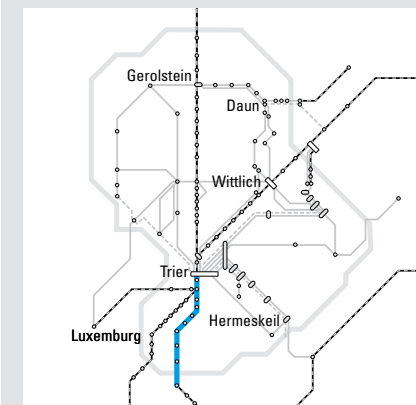
Ein Besuch im Philosophischen Friedhofsgarten

entdeckenswerte, landschaftsökologische Lehrpfad „Naturspur am Altarm der Saar“. Der ausgeschilderte Rundweg führt durch unterschiedliche interessante Naturräume, gibt Tipps zum Bestimmen von Tieren und Pflanzen und weitere nützliche Hinweise, wie z.B. Rezepte für Öle und Marmeladen aus Wildfrüchten. Besorgen Sie sich dazu vorher die Broschüre, die es in allen Geschäften des Ortes gibt. Danach lohnt ein Besuch des Philosophischen Friedhofsgartens, bevor Sie zum Abschluss in der Vinothek oder einem der gemütlichen Winzerhöfe einkehren.

Nur drei Haltestellen später erreichen Sie **Saarburg**. Das Klein-Venedig am Fuß der imposanten Burgruine lockt vor allem mit dem beeindruckenden Wasserfall mitten in der Altstadt. Gleich darunter finden Sie das Amüuseum mit traditionellem Saarburger Handwerk, die besuchenswerte historische Hackenberger Mühle sowie das Glockengießerei-Museum in der Altstadt. Mit dem Schiff auf der Saar, in der Sesselbahn zur Sommerrodelbahn oder im Greifvogelpark – Saarburg hat viele Facetten.

In **Mettlach** an der Saarschleife werden über 260 Jahre Unternehmensgeschichte wieder lebendig: das Erlebniszentrum mit Keravision, Keramikmuseum und Museumscafé „anno 1892“ im prächtigen Barockbau der Alten Abtei und das Outlet Center in der Fußgängerzone laden zum Entdecken und Shoppen ein. Sollten Sie dann noch ein wenig Zeit haben, lohnt eine Wanderung nach Orscholz. Hier erwartet Sie ein unvergesslicher Blick vom Aussichtspunkt „Cloef“ im Scheitel der Saarschleife auf die traumhafte Landschaft. Besonders sehenswert: Fahren Sie von Mettlach mit dem Schiff in die Saarschleife und entdecken Sie diesen imposanten Anblick aus einer neuen Perspektive. Danach geht es mit dem Zug ganz bequem auf der Saar-Strecke wieder zurück.

SAAR-STRECKE RE 1/RB 71



WEITERE INFORMATION

Saar-Obermosel-Touristik e.V.

Tel. 0 65 01/6 01 80 40
www.saar-obermosel.de

Saarschleife-Touristik

Tel. 0 68 65 / 9115-0
www.tourist-info.mettlach.de





RE 1/RE 11/RE 60/RB 71	Montag bis Sonntag																									
	RE 1	RB 71	RB 71	RE 1	RB 71	RB 71	RE 1	RB 71	RE 1	RB 71	RE 1	RB 71	RB 71	RE 1	RB 71	RB 71	RE 1	RB 71	RB 71	RE 1	RB 71	RB 71	RE 1	RB 71	RB 71	
Hinweise		B																							D	
Trier Hbf	7:30	8:01	9:01	9:46	10:01	11:01	11:48	12:01	12:48	13:01	13:48	14:01C	15:01		15:48	16:01	17:01	17:48	18:01	19:01	19:48	20:01	21:01	21:48	23:01	0:01
Trier Süd	-	8:04	9:04	-	10:04	11:04	-	12:04	-	13:04	-	14:04C	15:04		-	16:04	17:04	-	18:04	19:04	-	20:04	21:04	-	23:03	0:04
Karthaus	-	8:08	9:08	-	10:08	11:08	-	12:08	-	13:08	-	14:08C	15:08		-	16:08	17:08	-	18:08	19:08	-	20:08	21:08	-	23:08	0:08
Konz	7:37	8:11	9:11	9:53	10:11	11:11	11:55	12:11	12:55	13:11	13:55	14:11C	15:11		15:55	16:11	17:11	17:55	18:11	19:11	19:55	20:11	21:11	21:55	23:11	0:11
Kanzem	-	8:15	9:15	-	10:15	11:15	-	12:15	-	13:15	-	14:15C	15:15		-	16:15	17:15	-	18:15	19:15	-	20:15	21:15	-	23:15	0:15
Wiltingen	-	8:18	9:18	-	10:18	11:18	-	12:18	-	13:18	-	14:18C	15:18		-	16:18	17:18	-	18:18	19:18	-	20:18	21:18	-	23:18	0:18
Schoden-Ockfen	-	8:21	9:21	-	10:21	11:21	-	12:21	-	13:21	-	14:21C	15:21		-	16:21	17:21	-	18:21	19:21	-	20:21	21:21	-	23:22	0:22
Saarburg	7:48	8:25	9:25	10:04	10:25	11:25	12:06	12:25	13:06	13:25	14:06	14:25	15:25		16:06	16:25	17:25	18:06	18:25	19:25	20:06	20:25	21:25	22:06	23:26	0:26
Serrig	-	8:29	9:29	-	10:29	11:29	-	12:29	-	13:29	-	14:29	15:29		-	16:29	17:29	-	18:29	19:29	-	20:29	21:29	-	23:30	0:29
Taben	-	8:34	9:34	-	10:34	11:34	-	12:34	-	13:34	-	14:34	15:34		-	16:34	17:34	-	18:34	19:34	-	20:34	21:34	-	23:35	0:34
Saanhölbach*	-	8:38	9:38	-	10:38	11:38	-	12:38	-	13:38	-	14:38	15:38		-	16:38	17:38	-	18:38	19:38	-	20:38	21:38	-	23:40	0:39
Mettlach*	8:01	8:42	9:42	-	10:42	11:42	-	12:42	-	13:42	-	14:42	15:42		-	16:42	17:42	-	18:42	19:42	-	20:42	21:42	-	23:44	0:42
Besseringen*	-	8:45	9:45	-	10:45	11:45	-	12:45	-	13:45	-	14:45	15:45		-	16:45	17:45	-	18:45	19:45	-	20:45	21:45	-	-	0:46
Merzig Stadtmitte*	-	8:49	9:49	-	10:49	11:49	-	12:49	-	13:49	-	14:49	15:49		-	16:49	17:49	-	18:49	19:49	-	20:49	21:49	-	-	0:50
Merzig*	8:08	8:51	9:51	10:23	10:51	11:51	12:24	12:51	13:25	13:50	14:24	14:51	15:51		16:24	16:51	17:51	18:24	18:51	19:51	20:24	20:51	21:51	22:24	23:49	0:53
Saarlouis Hbf*	8:21	9:05	10:05	10:35	11:05	12:05	12:36	13:05	13:40	14:04	14:36	15:05	16:05		16:36	17:05	18:05	18:36	19:05	20:05	20:36	21:05	22:05	22:36	0:02	-
Völklingen*	8:31	9:16	10:16	10:43	11:16	12:16	12:44	13:16	13:48	14:14	14:44	15:16	16:16		16:44	17:16	18:16	18:44	19:16	20:16	20:44	21:16	22:16	22:44	0:09	-
Saarbrücken Hbf*	8:41	9:28	10:28	10:53	11:28	12:28	12:54	13:28	13:58	14:26	14:54	15:28	16:28		16:54	17:28	18:28	18:54	19:28	20:28	20:54	21:28	22:27	22:54	0:19	-



RE 1/RE 11/RE 60/RB 71	Montag bis Sonntag																										
	RB 71	RB 71	RE 1	RB 71	RE 60	RB 71	RE 1	RB 71	RE 1	RB 71	RE 1	RB 71	RE 60	RE 1	RB 71	RE 1	RB 71	RE 1	RB 71	RE 1	RB 71	RE 1	RE 11	RB 71	RE 1	RE 11	
Hinweise																										T	
Saarbrücken Hbf*	7:32	8:32	9:04	9:32	10:01	10:32	11:04	11:32	12:01	12:32	13:04	13:32	14:01		14:32	15:04	15:32	16:32	17:04	17:32	18:01	18:32	19:05	20:04	20:32	22:34	23:42
Völklingen*	7:43	8:43	9:11	9:43	10:08	10:43	11:11	11:43	12:08	12:43	13:11	13:43	14:08		14:43	15:11	15:43	16:43	17:11	17:43	18:08	18:43	19:12	20:11	20:43	22:41	23:53
Saarlouis Hbf*	7:53	8:53	9:20	9:53	10:16	10:53	11:20	11:53	12:18	12:53	13:20	13:53	14:16		14:53	15:20	15:53	16:53	17:20	17:53	18:16	18:53	19:21	20:21	20:53	22:51	0:05
Merzig*	8:07	9:07	9:32	10:07	10:27	11:07	11:32	12:07	12:32	13:07	13:32	14:07	14:27		15:07	15:32	16:07	17:07	17:32	18:07	18:27	19:07	19:32	20:34	21:07	23:03	0:20
Merzig Stadtmitte*	8:09	9:09	-	10:09	-	11:09	-	12:09	-	13:09	-	14:09	-		15:09	-	16:09	17:09	-	18:09	-	19:09	-	-	21:09	-	-
Besseringen*	8:13	9:13	-	10:13	-	11:13	-	12:13	-	13:13	-	14:13	-		15:13	-	16:13	17:13	-	18:13	-	19:13	-	-	21:13	-	-
Mettlach*	8:16	9:16	-	10:16	-	11:16	-	12:16	-	13:16	-	14:16	-		15:16	-	16:16	17:16	-	18:16	18:33	19:16	19:39	20:41	21:16	23:10	0:27
Saanhölbach*	8:20	9:20	-	10:20	-	11:20	-	12:20	-	13:20	-	14:20	-		15:20	-	16:20	17:20	-	18:20	-	19:20	-	-	21:20	23:14	-
Taben	8:24	9:24	-	10:24	-	11:24	-	12:24	-	13:24	-	14:24	-		15:24	-	16:24	17:24	-	18:24	-	19:24	-	-	21:24	23:19	-
Serrig	8:30	9:30	-	10:30	-	11:30	-	12:30	-	13:30	-	14:30	-		15:30	-	16:30	17:30	-	18:30	-	19:30	-	-	21:30	23:24	-
Saarburg	8:33	9:33	9:52	10:33	10:46	11:33	11:52	12:33	12:52	13:33	13:52	14:33	14:46		15:33	15:52	16:33	17:33	17:52	18:33	18:47	19:33	19:53	20:55	21:33	23:28	0:41
Schoden-Ockfen	8:37	9:37	-	10:37	-	11:37	-	12:37	-	13:37	-	14:37	-		15:37	-	16:37	17:37	-	18:37	-	19:37	-	-	21:37	23:32	-
Wiltingen	8:40	9:40	-	10:40	-	11:40	-	12:40	-	13:40	-	14:40	-		15:40	-	16:40	17:40	-	18:40	-	19:40	-	-	21:40	23:36	-
Kanzem	8:44	9:44	-	10:44	-	11:44	-	12:44	-	13:44	-	14:44	-		15:44	-	16:44	17:44	-	18:44	-	19:44	-	-	21:44	23:39	-
Konz	8:48	9:48	10:03	10:48	10:56	11:48	12:03	12:48	13:03	13:48	14:03	14:48	14:56		15:48	16:03	16:48	17:48	18:03	18:48	18:58	19:48	20:03	21:07	21:48	23:45	0:53
Karthaus	8:51	9:51	-	10:51	-	11:51	-	12:51	-	13:51	-	14:51	-		15:51	-	16:51	17:51	-	18:51	-	19:51	-	-	21:51	23:52	-
Trier Süd	8:56	9:56	-	10:56	-	11:56	-	12:56	-	13:56	-	14:56	-		15:56	-	16:56	17:56	-	18:56	-	19:56	-	-	21:56	23:57	-
Trier Hbf	9:00	10:00	10:11	11:00	11:05	12:00	12:11	12:59	13:11	14:00	14:11	15:00	15:05		16:00	16:11	17:00	18:00	18:11	19:00	19:08	20:00	20:12	21:16	22:00	0:01	1:03

ERLÄUTERUNGEN:
 B Mo-Sa, nicht an Feiertagen
 C Sa, So, Feiertag
 D Sa, So, auch 08.04.
 T nicht in der Nacht Sa/So
 * Hier gelten die VRT-Tickets nicht
 Informationen zum Rheinland-Pfalz-Ticket finden Sie auf Seite 5.



Die Region entdecken

Der RegioRadler Ruwer-Hochwald und RegioHoch2 zwischen Trier und Türkismühle



Saar-Hunsrück-Steig

Zwischen Trier und Türkismühle erwartet Sie mit der RegioHoch2 eine besonders abwechslungsreiche Reise durch die Region. Radfahrer kommen vom **1. Mai bis zum 28. Oktober** mit dem RegioRadler Ruwer-Hochwald ganz bequem zu ungetrübtem Radelspaß. Das ist das rundum Wohlfühlpaket für Freizeitfreunde.

Im **Ruwertal** laden historische Weingüter und gemütliche Straußwirtschaften zu regionalen Spezialitäten ein. Entdecken Sie in Waldrach die Kelterausstellung mit Weinpressen aus

verschiedenen Epochen und oberhalb des Ortes einen Nachbau der römischen Wasserleitung, die das antike Trier mit Trinkwasser versorgt hat. Oder machen Sie einen Abstecher mit dem Rad über den schönen, zwischen Rebstöcken und Schiefermauern verlaufenden Weinbergsweg von Waldrach nach Mertendorf.

In **Reinsfeld** können Sie von der Haltestelle Hunsrückstraße der Zuwegungsbeschilderung zum Saar-Hunsrück-Steig (orange Markierung) bis Keller Steg folgen. Von dort wandern Sie auf Deutschlands Premiumweg Nr. 1! Der 13 km lange, markierte Streckenabschnitt des Saar-Hunsrück-Steigs führt Sie in rund 3,5 Stunden über verlassene Pfade und durch idyllische Bachtäler auf die Höhen des Hochwaldes mit seinen weiten Ausichten und seiner klaren, reinen Luft bis nach **Hermeskeil**. Hier sollten Sie das

Ein Besuch im Philosophischen Friedhofsgarten

interessante, interaktive Erlebnismuseum „Mensch und Landschaft“ und das Hochwaldmuseum anschauen, die in außergewöhnlichen Multimedia-Streifzügen über den Naturpark Saar-Hunsrück und den Hochwald informieren. Erfahren Sie auf spannende Weise

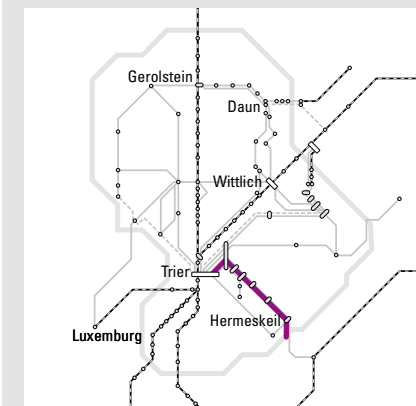
jede Menge Interessantes über die Menschen im Hochwald und die Landschaft, Tier und Pflanzenwelt des Naturparks – besonders für Kinder ein Erlebnis.

Ein lohnender, zum Nachdenken anregender Abstecher, führt von Hermeskeil zur **Gedenkstätte SS-Sonderlager/KZ Hinzert-Pöler**. Eine mit einem Audio-guide-System ausgestattete Dauerausstellung und ein Begegnungshaus dokumentieren die Geschichte des Lagers, der Opfer und der Täter. Von Hermeskeil geht es auf dem Ruwer-Hochwald-Radweg und dem Wanderweg SU2 bis zur Gedenkstätte.

Oder Sie besteigen an der Haltestelle Reinsfeld Hunsrückstraße die Räder und fahren auf einem der beiden jeweils 7 bzw. 12 km langen Abschnitte des Ruwer-Hochwald-Radwegs zur **Ruwer-Quelle** in der Nähe des Keller Sees. Hier, wo einer der wichtigsten Weinflüsse der Region entspringt, lädt die romantische Atmosphäre zu einem kleinen Picknick ein, bevor es zurück zur Haltestelle Reinsfeld Hunsrückstraße geht, wo Sie wieder in die nächste R200 steigen können (Markierung WT, GR, K11, RR, RF2).

Für Radfahrer und Wanderer gibt es von **Nonweiler** aus einiges zu entdecken. Lassen Sie sich zum Beispiel auf dem einzigartigen Planetenwanderweg, entlang der Talsperre Nonweiler, in knapp 6 km das gesamte Sonnensystem er-

REGIORADLER RUWER HOCHWALD/REGIOHOCH2 RR200/R200



WEITERE INFORMATION

Tourist-Information Ruwer

Tel. 06 51/1 70 18 18
www.ruwer.eu

Tourist-Information Hermeskeil

Tel. 0 65 03/9 53 50
www.hermeskeil.de

Tourist-Information Nonweiler

Tel. 0 68 73/66 0 76
www.nonweiler.de

Projektbüro Saar-Hunsrück-Steig

Tel. 0 68 72/9 01 81 00
www.saar-hunsrueck-steig.de

klären. Oder erkunden Sie auf dem Archäologischen Infoweg den berühmten Keltischen Ringwall Otzenhausen. Beide Ziele sind übrigens auch Stationen auf dem Premium-Wanderweg „Saar-Hunsrück-Steig“.



R200	Montag bis Freitag													Sa/So/Feiertag																																
Hinweis													X	G	D	C	D	C	C	D	C	D	C	E	E	D	Y	D	G																	
Trier Hauptbahnhof	9:00	10:00	11:00	12:30	15:00	16:00	17:00	18:00	19:00	20:00	21:00	23:00	0:00																		10:00	10:00	12:00	12:00	13:00	14:00	14:00	16:00	16:00	18:00	20:00	21:00	23:00	23:00	0:00	
Trier-Nord Nells Park	9:05	10:05	11:05	12:35	15:05	16:05	17:05	18:05	19:05	20:05	21:05	23:05	0:05																			10:05	10:05	12:05	12:05	13:05	14:05	14:05	16:05	16:05	18:05	20:05	21:05	23:05	23:05	0:05
Ruwer Bahnhof	-	-	-	12:40	-	-	-	-	-	-	21:10	23:10	0:10																		-	10:10	12:10	12:10	13:10	-	-	16:10	-	-	-	-	-	-	-	0:10
Mertesdorf Grünhaus	-	-	-	12:42	-	-	-	-	-	-	21:12	23:12	0:12																		-	10:12	12:12	12:12	13:12	-	-	16:12	-	-	-	-	-	-	-	0:12
Kasel Bahnhofstraße	-	-	-	12:45	-	-	-	-	-	-	21:15	23:15	0:15																		-	10:15	12:15	12:15	13:15	-	-	16:15	-	-	-	-	-	-	-	0:15
Waldrach Bahnhof	-	-	-	12:48	-	-	-	-	-	-	21:18	23:18	0:18																		-	10:18	12:18	12:18	13:18	-	-	16:18	-	-	-	-	-	-	-	0:18
Thomm Kirche	9:22	10:22	11:22	-	15:22	-	17:22	18:22	19:22	20:22	21:29	23:29	0:29																		10:22	10:30	12:30	-	13:30	14:22	14:22	16:30	16:22	18:22	20:22	21:22	23:22	-	0:29	
Osburg Marktplatz	-	-	-	13:02	-	-	-	-	19:28	20:27	21:34	23:34	0:34																		-	-	-	12:33	13:37	-	14:28	-	16:28	18:28	20:28	21:28	23:28	23:24	0:34	
Osburg Forsthaus Sternf.	9:27	10:27	11:27	13:06	15:27	16:24	17:27	18:27	19:34	20:36	21:42	23:42	0:42																		10:26	10:35	12:35	12:37	13:42	14:26	14:32	16:35	16:34	18:32	20:32	21:32	23:32	23:28	0:42	
Reinsfeld Hunsrückstr.	9:35	10:35	11:35	-	15:35	16:32	17:35	18:35	19:42	20:44	21:50	23:50	0:50																		10:34	10:43	12:43	12:45	13:50	14:34	14:40	16:43	16:42	18:40	20:40	21:40	23:40	23:36	0:50	
Hermeskeil Bahnhof	9:42	10:42	11:42	13:15	15:42	16:39	17:42	18:42	19:50	20:51	21:58	23:58	0:58																		10:41	10:51	12:51	12:53	13:58	14:41	14:47	16:51	16:50	18:47	20:47	21:47	23:48	-	0:58	
Hermeskeil Donatusplatz	9:47	10:47	11:47		15:47	16:47	17:47	18:47	19:55	20:55	22:03	0:03	1:03																		10:55	10:55	12:55	12:55	14:02	14:55	14:55	16:55	16:55	18:55	20:55	21:51	23:52	23:46	1:03	
Nonweiler Dorfplatz*	9:56	10:56	11:56		15:56	16:56	17:56	18:56	20:04	21:04																					11:04	11:04	13:04	13:04		15:04	15:04	17:04	17:04	19:04	19:04	21:04				
Türkismühle Bahnhof*	10:22	11:22	12:22		16:22	17:22	18:22	19:22	20:22	21:22																					11:22	11:22	13:22	13:22		15:22	15:22	17:22	17:22	19:22	19:22					



R200	Montag bis Freitag													Sa/So/Feiertag																														
Hinweis														D	C	D	C	D	C	D	C	D	C	C	D																			
Türkismühle Bahnhof*	8:40	9:35	10:35	11:35	13:02	14:40	15:35	16:35	17:35	18:35				9:35	11:35	11:35	13:35	13:35	15:35	15:35	17:35	17:35	19:35	21:29	21:29																			
Nonweiler Dorfplatz*	9:03	9:58	10:58	11:58	13:29	15:03	15:51	16:58	17:58	18:58				9:51	11:51	11:51	13:51	13:51	15:51	15:51	17:51	17:51	19:51	21:45	21:45																			
Hermeskeil Donatusplatz	9:14	10:07	11:14	12:14	14:14	15:20	16:04	17:14	18:20	19:16	22:05	10:00	10:00																		12:00	12:03	14:00	14:00	16:00	16:03	18:00	18:03	20:00	21:58	21:57	U		
Hermeskeil Bahnhof	9:18	10:11	11:18	12:18	14:18	15:24	16:08	17:18	18:22	19:18	22:09	10:04	10:04																		12:04	12:07	14:04	14:04	16:04	16:07	18:04	18:07	20:04	22:01	22:01			
Reinsfeld Hunsrückstr.	9:26	10:19	11:26	12:26	14:26	15:32	16:16	17:26	18:30	19:26	22:17	10:12	10:13																		12:12	12:15	14:12	14:13	16:12	16:15	18:12	18:15	20:12	22:09	22:09			
Osburg Forsthaus Sternf.	9:34	10:27	11:34	12:34	14:34	15:40	16:25	17:34	18:39	19:34	22:25	10:20	10:21																		12:20	12:24	14:20	14:21	16:20	16:24	18:20	18:24	20:20	22:16	22:17			
Osburg Marktplatz	-	-	-	12:45	-	-	16:30	-	-	19:44	-	10:25	10:30																		12:25	12:30	14:25	14:30	16:25	16:30	18:25	18:30	20:25	-	-			
Thomm Kirche	9:40	10:32	11:40	12:52	14:40	15:46	16:35	17:40	18:44	19:50	22:30	10:31	10:36																		12:31	12:36	14:31	14:36	16:31	16:36	18:31	18:36	20:31	22:22	22:22			
Waldrach Bahnhof	-	10:41	-	-	-	-	16:44	-	18:53	-	-	10:40	10:45																		-	12:45	14:40	14:45	-	16:45	18:40	18:45	-	-	-			
Kasel Bahnhofstraße	-	10:44	-	-	-	-	16:47	-	18:56	-	-	10:43	10:48																		-	12:48	14:43	14:48	-	16:48	18:43	18:48	-	-	-			
Mertesdorf Grünhaus	-	10:46	-	-	-	-	16:49	-	18:58	-	-	10:45	10:50																		-	12:50	14:45	14:50	-	16:50	18:45	18:50	-	-	-			
Ruwer Bahnhof	-	10:49	-	-	-	-	16:52	-	19:01	-	-	10:48	10:53																		-	12:53	14:48	14:53	-	16:53	18:48	18:53	-	-	-			
Trier-Nord Nells Park	9:54	10:56	11:54	13:07	14:54	16:00	16:59	17:54	19:08	20:06	22:45	10:55	11:00																		12:48	13:00	14:55	15:00	16:48	17:00	18:55	19:00	20:48	22:37	22:37			
Trier Hauptbahnhof	10:02	11:04	12:02	13:14	15:02	16:08	17:05	18:02	19:14	20:15	22:52	11:02	11:06																		12:55	13:06	15:02	15:06	16:55	17:06	19:02	19:06	20:55	22:44	22:44			

ERLÄUTERUNGEN R200:

- B in den Ferien 3 Min. später
- C Sa
- D So, Feiertag
- E sonntags ab Trier Hbf
- F Ferien und schulfreie Tage
- G ab 01.05. in der Nacht Fr/Sa und Sa/So
- U Umstieg
- X ab 01.05. nicht mehr an Freitagen
- Y nur an Samstagen bis zum 30.04.
- * Zu diesen Orten im Saarland gilt der Übergangstarif R200



RR200	Montag bis Freitag							Sa/So/Feiertag						
Hinweise	F	F	F	F	F, 99	F						99		
Trier Hauptbahnhof	🚲	09:40	10:40	11:40	14:40	16:40	17:40	09:40	10:40	11:40	14:40	16:40	17:40	
Ruwer Bahnhof	🚲	09:50	10:50	11:50	14:50	16:50	17:50	09:50	10:50	11:50	14:50	16:50	17:50	
Waldrach Pätcher Weg	🚲	10:05	11:05	12:05	15:05	17:05	18:05	10:05	11:05	12:05	15:05	17:05	18:05	
Neuhaus, Abzweig Osburg	🚲	10:20	11:20	12:20	15:20	17:20	18:20	10:20	11:20	12:20	15:20	17:20	18:20	
Reinsfeld Hunsrückstr.	🚲	10:35	11:35	12:35	15:35	17:45	18:35	10:35	11:35	12:35	15:35	17:45	18:35	
Hermeskeil Bahnhof	🚲	10:45	11:45	12:45	15:45	17:35	18:45	10:45	11:45	12:45	15:45	17:35	18:45	
Kell Hotel zur Post	🚲			-	-	17:55	-			-	-	17:55	-	
Kell Landal	🚲			-	-	18:00	-			-	-	18:00	-	
Nonweiler Kreuzung Nord*	🚲			12:55	15:55		18:55			12:55	15:55		18:55	
Türkismühle Bahnhof*	🚲			13:10	16:15		19:10			13:10	16:15		19:10	



RR200	Montag bis Freitag							Sa/So/Feiertag						
Hinweise	F	F	F	F	F	F								
Türkismühle Bahnhof*	🚲	09:35			14:35	16:35		09:35			14:35	16:35		
Nonweiler Am Hammerberg*	🚲	09:50			14:50	16:50		09:50			14:50	16:50		
Hermeskeil Bahnhof	🚲	10:00	10:50	11:50	15:00	17:00		10:00	10:50	11:50	15:00	17:00		
Reinsfeld Hunsrückstr.	🚲	-	-	-	-	-	18:15	-	-	-	-	18:15		
Neuhaus B52	🚲	10:10	11:00	12:00	15:10	17:10	18:25	10:10	11:00	12:00	15:10	17:10	18:25	

ERLÄUTERUNGEN RR200:

- F Ferien und schulfreie Tage vom 02.07. - 10.08., sowie am 18.05. und 08.06.
- 99 fährt Haltestellen in anderer Reihenfolge an
- 🚲 Haltestelle mit Fahrradverladung
- * Zu diesen Orten im Saarland gilt der Übergangstarif R200



Mit dem Bus in die Natur

Die Ruwertalbusse zwischen Trier und Morscheid



Riveris Talsperre

Naherholung vom Feinsten erwartet Sie zwischen Trier und Morscheid. Hier verbindet der Ruwertalbus mit den beiden Linien 30 und 86 die Moselmetropole Trier mit ihren touristischen Attraktionen und Shoppingmöglichkeiten mit dem idyllischen Ruwertal, wo einst das Trinkwasser der antiken Augusta Treverorum herkam. Dazu gibt es edle Weine, die Sie direkt beim Winzer probieren und kaufen können, und entspannende Spaziergänge am Wasser entlang oder durch die Weinberge.

Entdecken Sie **Kasel**. In diesem besonders schönen Weinort im Ruwertal unterhalb der berühmten Weinlage „Kaseler Nieschen“ erwarten Sie

schöne historische Kloster- und Stiftingshöfe, der reich verzierte Rokoko-Hochaltar aus dem 18. Jahrhundert in der Kirche, und die Weinberge rund um das Dorf.

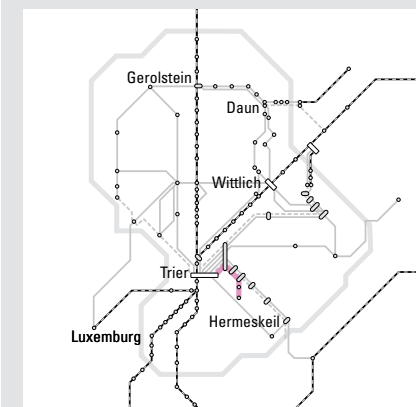
Spaziergänge durch die Weinberge

Oder spazieren Sie im traditionsreichen Weinort **Mertesdorf** auf dem Weinlagen-Skulpturen-Weg mit „Moderner Kunst im Wingert“, wo Sie den Blick über die Weinberge von einer futuristischen Sitzgruppe mit weinlaubumrankter Pergola des Kölner Künstlers Matti Braun aus genießen können. Eine insgesamt 10 km lange Wanderung führt vom Schwimmbad über den Ruwertaler Wein- und Geschichtsweg und den Kaseler Sauerbor

durch das Kundelbachtal und auf dem Panoramaweg Stempelsberg bis zur Aussichts-Pergola und wieder zurück zum Schwimmbad.

Aus **Riveris** kommt das Wasser für Trier! Einen kurzen Spaziergang (2,2 km) vom Ortskern entfernt liegt die Riveristalsperre, um die sich ein herrlicher Wanderweg zieht (8 km). Der fjordähnliche, still ruhende Stausee dient als Trinkwasserreservat für die Stadt Trier – eine Oase der Ruhe, umgeben von wunderschönen Mischwäldern.

RUWERTAL-BUSSE Linie 30/86



WEITERE INFORMATION

Tourist-Information Ruwer

Tel. 06 51/1 70 18 18
www.ruwer.eu



Blick ins Ruwertal

© Touristinformation Ruwer

Auf die Räder – in den Bus

Mit dem Bus zur Radtour: RegioRadler im VRT



Für entspannte Radtouren gibt es im Gebiet des VRT fünf RegioRadler. Das sind spezielle Fahrradbusse, die Sie zum Startpunkt Ihrer Tour bringen und vom Ziel wieder zurück. In Eifel und Hunsrück sind sie die idealen Aufstiegshilfen auf die Höhe, entlang von Mosel und Sauer bequeme Etappenbegleiter. Die meisten RegioRadler fahren vom **1. April bis zum 1. November** täglich, der RegioRadler Ruwer-Hochwald vom **1. Mai bis 28. Oktober** nur am Wochenende/an Feiertagen und an allen schulfreien Tagen in Rheinland-Pfalz.

Noch ein Tipp: Vier weitere RegioRadler gibt es an der Untermosel, am Mittelrhein und im Hunsrück – eine Gesamtübersicht finden Sie unter www.regioradler.de.

Auf diesen Seiten finden Sie die RegioRadler:

- S. 22/26: ■■■ RegioRadler Moseltal Linie 333
- S. 34: ■■■ RegioRadler MaareMosel Linie 300
- S. 38: ■■■ RegioRadler Vulkaneifel Linie 500 + Tipp: RegioRadler Eifel-Ardennen
- S. 42: ■■■ RegioRadler Sauertal Linie 441
- S. 54: ■■■ RegioRadler Ruwer-Hochwald Linie RR200

Reservieren nicht vergessen: www.regioradler.de

Um sich Ihre Fahrradplätze in den RegioRadlern zu sichern, sollten Sie vor allem für Touren am Wochenende rechtzeitig vorher reservieren – bequem von zu Hause oder bei Ihren Tourist-Informationen oder Gastgebern vor Ort.



Online-Reservierung

Unter www.regioradler.de kostet die Reservierung einmalig 1,50 Euro für bis zu 5 Personen, die Fahrradmitnahme 3 Euro für jeden Erwachsenen und 2 Euro für jedes Kind bis 14 Jahre.



Telefonische Reservierung

Unter der Hotline: 0 18 05 - 72 32 87*. Hier kostet die Reservierung 6 Euro für bis zu 5 Personen, die Fahrradmitnahme 3 Euro für jeden Erwachsenen und 2 Euro für jedes Kind bis 14 Jahre.

Fahrradmitnahme in anderen Bussen und Zügen:

In den Nahverkehrszügen und einigen Bussen im Gebiet des VRT können Sie Ihr Fahrrad je nach Platzkapazität montags bis freitags ab 9 Uhr, an Samstagen, Sonn- und Feiertagen ganztägig kostenlos mitnehmen. Wenn Sie unter der Woche früher losmöchten, lösen Sie einfach pro Fahrrad ein ermäßigtes EinzelTicket.

Achtung: Die Fahrradmitnahme in Linienbussen kann nicht garantiert werden. Ausnahmen sind die RegioRadler bei vorheriger Reservierung.

*14 Cent/Min. a. d. dt. Festnetz, aus Mobilfunknetzen andere Tarife mit max. 42 Cent/Min.

Impressum

Herausgeber: Verkehrsverbund Region Trier GmbH, Bahnhofplatz 1, 54292 Trier

Druck: Parzeller Druck- und Mediendienstleistungen, Fulda

Gestaltung: Zink und Kraemer AG, Trier

Redaktion: Karin Besel (VRT), Marcel Schillen (VRT) und Benedikt Isermann (Zink und Kraemer AG)



Tickets für die Freizeit

Entdecken, Erfahren, Erleben

Die praktischen Tickets für alle Fahrten an einem Tag

Das sind Ihre Tickets in die Freizeit und wieder zurück: das TagesTicket Single für eine Person und das noch günstigere TagesTicket Gruppe* für bis zu 5 Personen. Beide gelten einen Tag lang in allen Bussen und Nahverkehrszügen im gelösten Geltungsbereich. Und das so oft Sie wollen!

Infos und Preise: www.vrt-info.de

Hotline: 01805 - 131619

(14 Cent/Min. a. d. dt. Festnetz, aus Mobilfunknetzen andere Tarife mit max. 42 Cent/Min.)

* gilt montags bis freitags erst ab 9 Uhr, an Wochenenden und Feiertagen ganztägig.